

葛城市通学路安全対策要望書

葛城市PTA協議会統一様式

毎年5月～6月の各学校PTAにおける通学路点検で、前年度の要望箇所の改善状況および過去の要望に対する返答内容を確認の上、本年度の要望箇所を3箇所に絞り込み、優先度の高い順に下の表に記入して提出してください。

1つの要望箇所につき地図の用紙と写真や画像の用紙を1枚ずつ提出してください(用紙はA4サイズ・イメージ図参照)。

※7月上旬に、各学校PTA会長(または作成担当者)が学校教育課に直接提出(電話連絡の上持参し、内容について相談と確認)


※該当箇所の大字区長様に、PTAから市へ要望書を提出した旨を必ず連絡

※提出資料の控えは各学校PTAでファイルなどに綴って保管

学校名	葛城市立 磐城小学校		申請日	令和4年6月吉日
優先度順位	住所など	校区大字名	具体的内容	
(例)	長尾85付近	長尾	地図の赤線部分の白線再塗装とグリーンベルト塗装を要望します。 ※塗装範囲と、道路の左右どちら側に施工するのかを、地図上に明確に記入	
1	八川70-2付近 尺土駅西側踏切	八川	地図の赤線部分の踏切内および付近の白線・停止線・止まれの表示 ダイヤマークの再塗装を要望します。	
2	長尾310～326 長尾281付近	長尾	地図の赤線部分の磐城駅交差点～長尾神社付近の白線・グリーンベルト および地図赤矢印(←)部分、ゾーン30の再塗装を要望します。 また、地図青矢印(←)部分、村上モータース東側のゾーン30の再塗装も要望します。	
3	兵家118付近	兵家	地図の赤線部分の兵家イトピア交差点東側歩道が細いため、ガードレールの設置を 要望します。(歩道の補正案があるそうですが、何かしら対策お願い致します。) また、柵が壊れている箇所がありますので修理も要望します。	

4	長尾408-7~466付近	長尾	地図の赤線部分の磐城小学校区学童保育所北西角の交差点~竹内街道へ抜ける道にスクールゾーンを要望します。登校時間帯は、車の進入を制限して頂きたいです。また区間内にある看板(3箇所)の再塗装もお願い致します。
5	長尾412付近	長尾	地図赤矢印(←)部分、磐城小学校区学童保育所北西角の交差点の横断歩道とゾーン30の再塗装を要望します。
6	尺土55-3~52-6付近	尺土	地図の赤線部分の尺土B部団の児童集合場所から南へ疋田に向かう道路にグリーンベルト塗装を要望します。(できれば道路の両サイド、もしくは西側)児童の集合場所が道路で、車・自転車の交通量が多いです。

R4 磐小 1



白線が引かれた跡がある

停止線・止まれの表示消失



R4 磐小 2



R4 磐小 2



①
地図 赤矢印部分
磐城駅交差点付近



磐城駅交差点～長尾神社付近



②
地図 青矢印部分
村上モータース東側

R4 磐小 3



R4 磐小 3



柵が壊れている

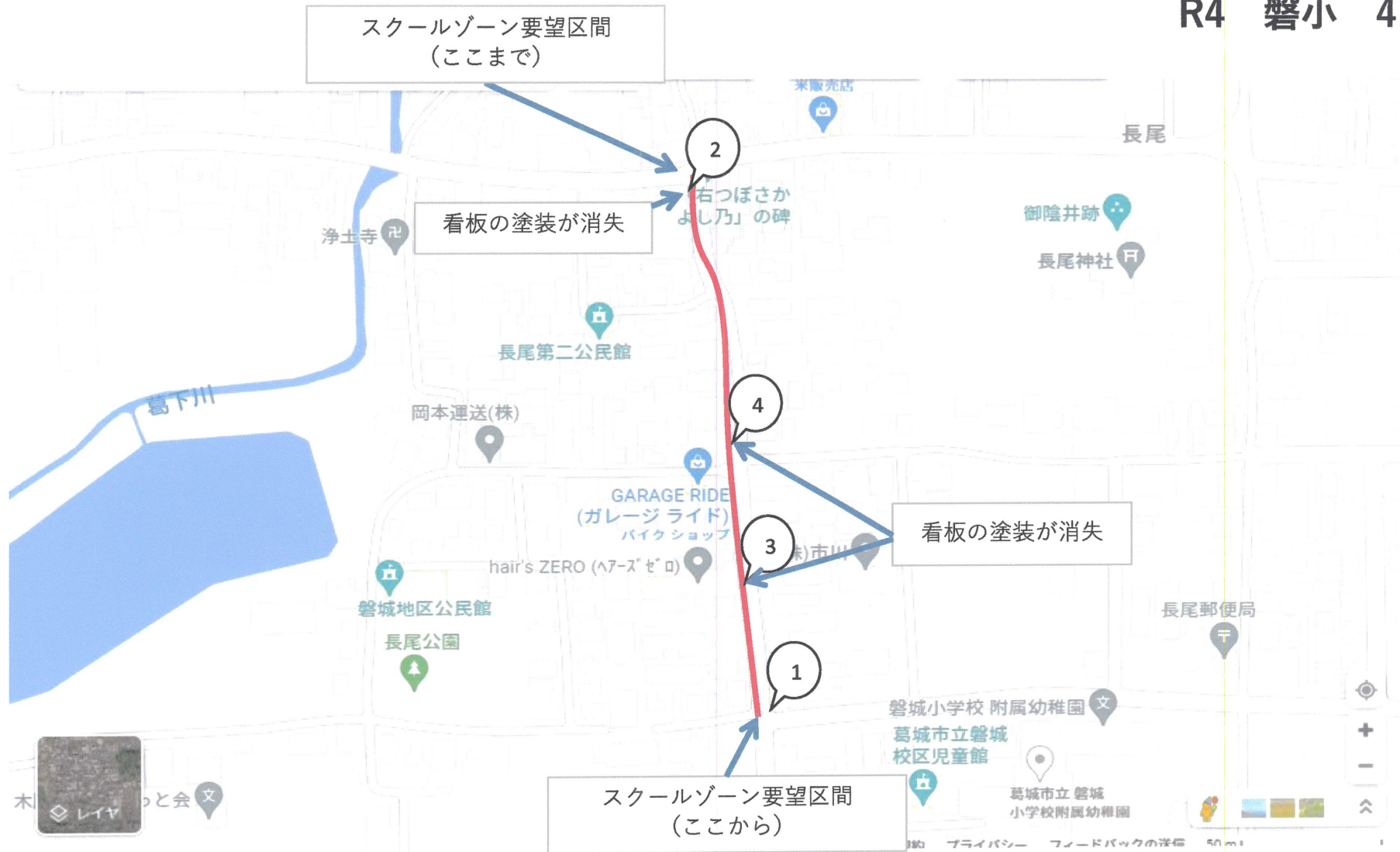
【下校時の様子】



信号待ちの様子



信号無視する車も多い



スクールゾーン要望区間
(ここまで)

看板の塗装が消失

看板の塗装が消失

スクールゾーン要望区間
(ここから)

R4 磐小 4



1




2



2


【参考：スクールゾーン時間規制の例】



3



4



R4 磐小 5



R4 磐小 5



R4 磐小 6



R4 磐小 6



南（疋田）に向かう道路にはグリーンベルトがない
登校時西側を子どもが通行



黄色の壁の南側に
尺土の部団が集合