



奈良県葛城市

市勢要覧 資料編

2014



■ 葛城市の位置

葛城市

所在地: 奈良県葛城市柿本166番地
(葛城市役所新庄庁舎)

東経: 135度43分02秒
北緯: 34度28分15秒
海拔: 86m
東西: 7.7km
南北: 8.6km
面積: 33.73km²



■ 主な山岳

山名	高さ
葛城山	958.8m
岩橋山	658.6m
二上山(雄岳)	517.0m
二上山(雌岳)	473.9m
麻呂子山	215.4m

(資料: 国土地理院)

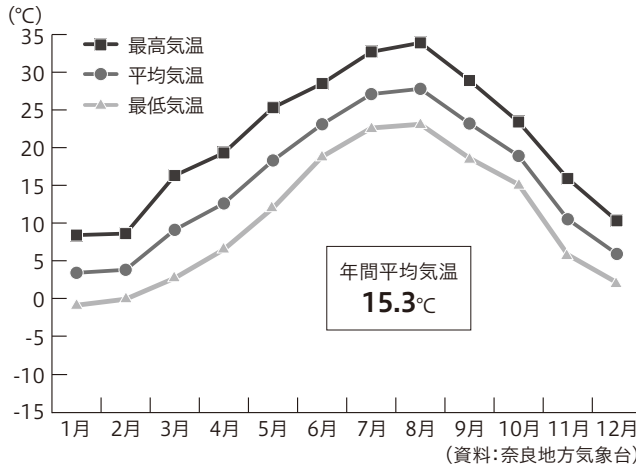
■ 主な河川

河川名
葛下川
熊谷川
高田川
太田川
葛城川

(資料: 奈良県)

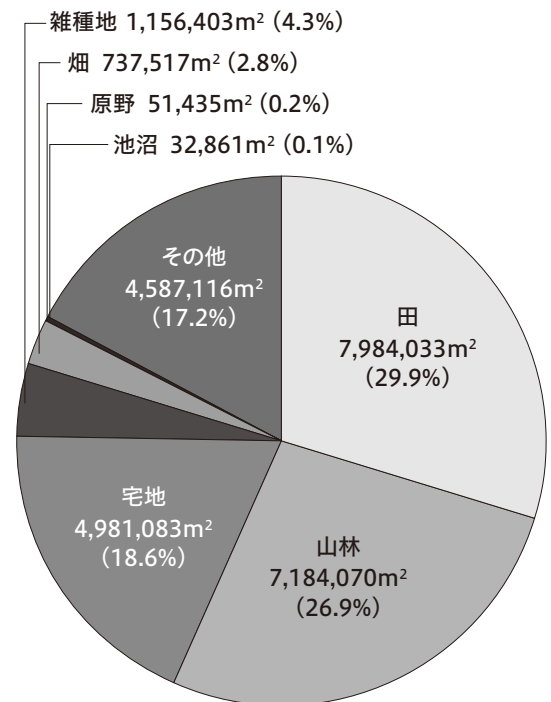
■ 月別気温

(平成25年月平均)



■ 地目別土地面積

(平成26年1月1日現在)

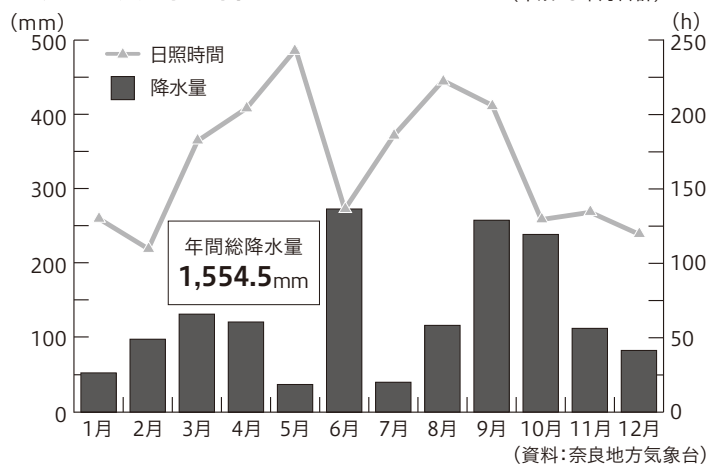


総面積 **26,714,518m²**

(資料: 土地に関する概要調査報告書)

■ 月別日照時間と降水量

(平成25年月合計)



■ 人口の推移

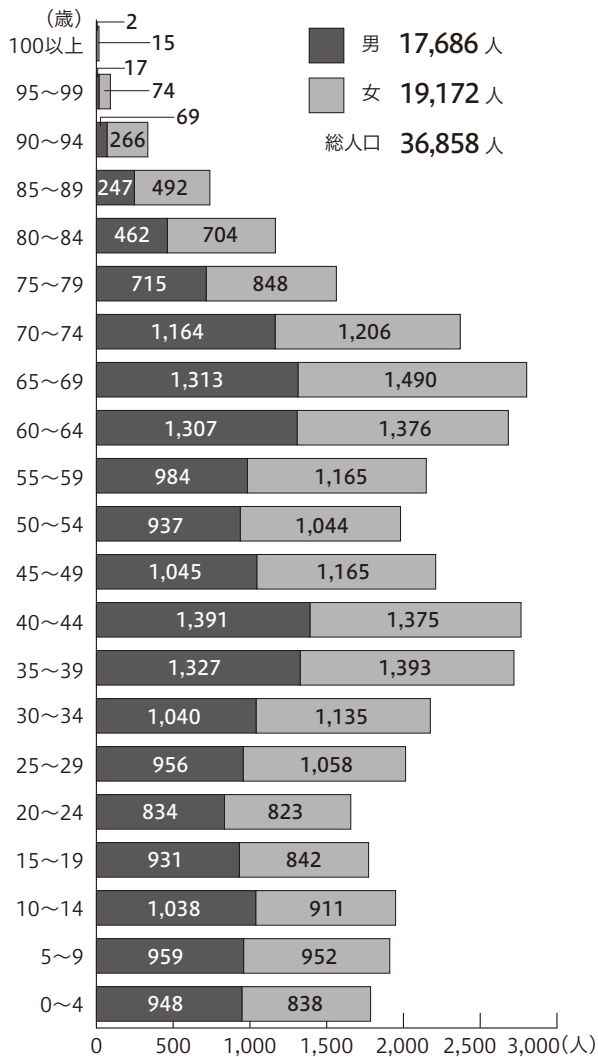
(各年10月1日)

	男	女	合計	世帯数
昭和55年	14,017	15,529	29,546	7,462
昭和60年	15,764	16,698	32,462	8,611
平成2年	16,387	17,552	33,939	9,257
平成7年	16,591	17,845	34,436	9,813
平成12年	16,772	18,178	34,950	10,394
平成17年	16,770	18,215	34,985	11,078
平成22年	17,097	18,762	35,859	11,891

(資料:国勢調査)

■ 年齢別人口

(平成26年4月1日現在)



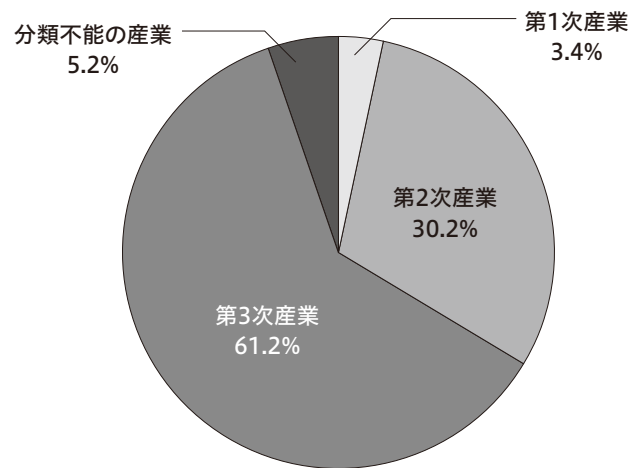
(資料:住民基本台帳人口・外国籍含む)

■ 産業別就業人口(15歳以上)

(平成22年10月1日現在)

	男	女	計	比率(%)
農業	369	177	546	3.4
林業	3	1	4	0.0
漁業	0	0	0	0.0
第1次産業	372	178	550	3.4
鉱業、採石業、砂利採取業	1	0	1	0.0
建設業	990	164	1,154	7.3
製造業	2,458	1,179	3,637	22.9
第2次産業	3,449	1,343	4,792	30.2
電気・ガス・熱供給・水道業	102	13	115	0.7
情報通信業	185	52	237	1.5
運輸業、郵便業	585	106	691	4.3
卸売業、小売業	1,295	1,256	2,551	16.0
金融業、保険業	161	202	363	2.3
不動産業、物品賃貸業	147	56	203	1.3
学術研究、専門・技術サービス業	263	126	389	2.4
宿泊業、飲食サービス業	217	429	646	4.1
生活関連サービス業、娯楽業	197	259	456	2.9
教育、学習支援業	329	411	740	4.7
医療、福祉	427	1,276	1,703	10.7
複合サービス事業	80	48	128	0.8
サービス業(他に分類されないもの)	607	264	871	5.5
公務(他に分類されるものを除く)	483	154	637	4.0
第3次産業	5,078	4,652	9,730	61.2
分類不能の産業	440	383	823	5.2
合計	9,339	6,556	15,895	100.0

(資料:平成22年国勢調査)



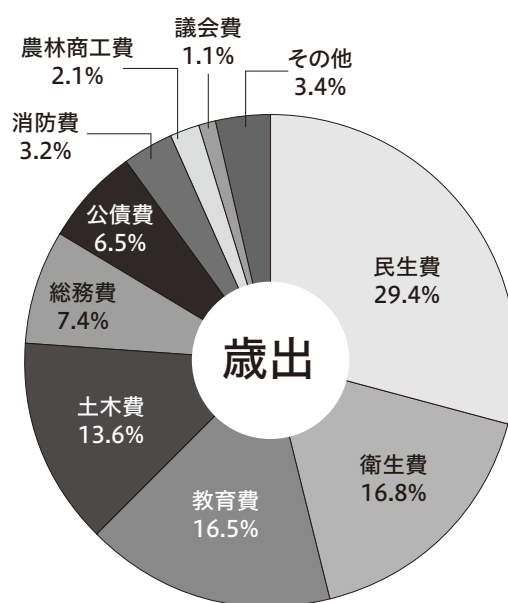
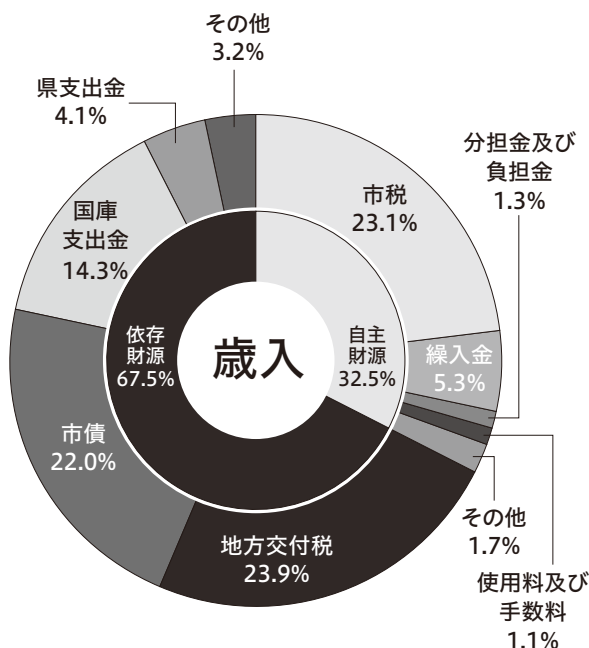
■ 人口動態

年度	自然増減				社会増減				計				年度末人口			
	出生		死亡		転入等		転出等		増		減		人口			世帯数
	男	女	男	女	男	女	男	女	男	女	男	女	計			
平成21年度	172	153	137	135	658	702	593	594	830	855	730	729	17,536	18,889	36,425	13,015
平成22年度	188	139	156	150	573	588	633	596	761	727	789	746	17,508	18,870	36,378	13,132
平成23年度	162	156	161	139	589	651	537	554	751	807	698	693	17,561	18,984	36,545	13,301
平成24年度	195	169	149	178	651	646	568	540	846	815	717	718	17,690	19,081	36,771	13,511
平成25年度	148	154	185	186	612	662	579	539	760	816	764	725	17,686	19,172	36,858	13,696

※葛城市に届出のあった総数。

(資料:住民基本台帳人口・外国籍含む)

■ 平成26年度 一般会計当初予算額 170億7000万円



自主財源	
市税	39億3794万1千円
繰入金	9億866万6千円
分担金及び負担金	2億2708万円
使用料及び手数料	1億9628万8千円
その他	2億8678万2千円

依存財源	
地方交付税	40億8700万円
市債	37億5990万円
国庫支出金	24億3293万5千円
県支出金	7億310万8千円
その他	5億3030万円

民生費	50億2188万6千円
衛生費	28億6928万3千円
教育費	28億1965万5千円
土木費	23億1851万6千円
総務費	12億6185万1千円
公債費	11億462万7千円
消防費	5億4063万円
農林商工費	3億6286万9千円
議会費	1億8730万4千円
その他	5億8337万9千円

■ 平成26年度 特別会計及び水道事業会計予算額

会計名	平成26年度予算額	
国民健康保険特別会計	43億3900万円	
後期高齢者医療保険特別会計	3億2540万円	
介護保険特別会計	(保険事業勘定)	21億5200万円
	(介護サービス事業勘定)	2820万円
下水道事業特別会計	15億1900万円	
学校給食特別会計	16億8100万円	
住宅新築資金等貸付金特別会計	80万円	
霊苑事業特別会計	1260万円	
葛城市・広陵町介護認定審査会特別会計	1708万4千円	

会計名	平成26年度予算額	
水道事業会計	収益的収入	8億4519万5千円
	収益的支出	7億334万5千円
	資本的収入	200万円
	資本的支出	3億5009万円

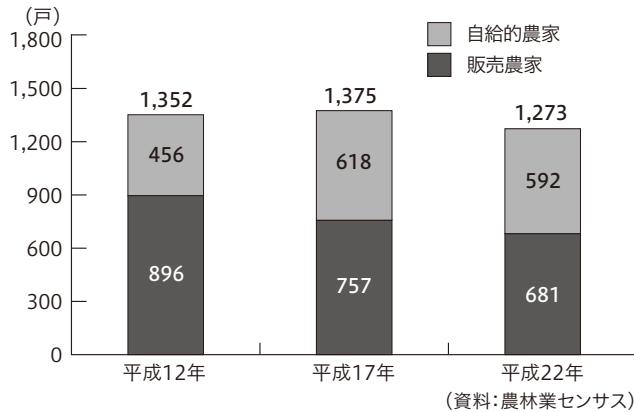
■ 一般会計決算額

	歳入	歳出
平成20年度	123億4964万2千円	120億3831万4千円
平成21年度	125億1331万6千円	119億4009万2千円
平成22年度	134億1156万2千円	126億945万2千円
平成23年度	141億1870万2千円	132億4887万8千円
平成24年度	149億7752万7千円	138億808万9千円

(資料:総務財政課)

■ 総農家

(各年2月1日)



■ 作物別販売農家

(各年2月1日) (単位: 戸)

	平成12年	平成17年	平成22年
稲	748	599	545
麦類	1	21	18
雑穀	1	5	6
いも類	22	55	36
豆類	32	34	29
工芸農作物	2	1	1
野菜類	73	134	126
花き類・花木	106	123	90
その他の作物	2	9	7
果樹	12	15	9

(資料: 農林業センサス)

■ 工業

(各年12月31日)

年度	事業所数	従業者数(人)	製造品出荷額等
平成20年	148	5,079	2262億1430万円
平成21年	134	5,183	1899億6760万円
平成22年	128	4,800	2546億7078万円
平成23年	138	4,597	2180億3585万円
平成24年	131	4,213	1777億68万円

(資料: 工業統計調査、経済センサス活動調査)

■ 商業

(各年6月1日)

年度	事業所数	従業者数(人)	年間販売額
平成9年	355	2,017	496億4100万円
平成11年	368	2,312	626億3900万円
平成14年	354	2,433	514億1000万円
平成16年	333	2,287	580億6500万円
平成19年	311	2,089	494億1800万円

(資料: 商業統計調査)

■ 国民健康保険被保険者数

(各年度平均数)

年度	被保険者数	世帯数
平成20年度	10,752	5,359
平成21年度	10,842	5,355
平成22年度	10,817	5,397
平成23年度	10,851	5,447
平成24年度	10,825	5,473

(資料: 保険課)

■ 国民健康保険医療費の推移

年度	件数(一般+退職)	医療費総額	一人当たり
平成20年度	130,335	26億6027万3325円	24万7421円
平成21年度	136,290	28億230万8711円	25万8468円
平成22年度	140,258	29億1855万1664円	26万9812円
平成23年度	149,883	31億2427万8860円	28万7925円
平成24年度	154,396	32億1283万6287円	29万6798円

※件数における一人当りは、医療費総額から年度平均被保険者数を除した数値。

(資料: 保険課)

■ 市内保育所措置人数

(平成26年4月1日現在)

保育所名		3歳未満	3歳	4歳以上	合計
公立	磐城第1保育所	23	11	27	61
	磐城第2保育所	63	37	70	170
	當麻第1保育所	17	16	30	63
公立保育所合計		103	64	127	294
私立	華表保育園	64	38	72	174
	浄正院保育園	61	32	67	160
	はじかみ保育園	38	23	52	113
私立保育園合計		163	93	191	447
合計		266	157	318	741

※他市町村からの受託児童は含まず。

(資料: 子育て福祉課)

■ 葛城市の文化財

◎ 国宝

区分	名称	数量	指定年月日	所有者
建造物	當麻寺東塔	一基	昭和27年3月29日	當麻寺
建造物	當麻寺西塔	一基	昭和27年3月29日	當麻寺
建造物	當麻寺本堂(曼荼羅堂)	一棟	昭和27年3月29日	當麻寺
彫刻	塑像弥勒仏坐像(金堂安置)	一躯	昭和27年3月29日	當麻寺
工芸	梵鐘	一口	昭和31年6月28日	當麻寺
工芸	綴織當麻曼荼羅図	一幅	昭和36年4月27日	當麻寺
工芸	當麻曼荼羅厨子(裏板曼荼羅安置)	一基	昭和36年4月27日	當麻寺
工芸	俱利伽羅龍蒔絵経箱	一合	昭和29年3月20日	奥院

◎ 重要文化財

区分	名称	数量	指定年月日	所有者
建造物	當麻寺金堂	一棟	明治32年4月5日	當麻寺
建造物	當麻寺講堂	一棟	明治32年4月5日	當麻寺
建造物	當麻寺薬師堂	一棟	昭和46年6月22日	當麻寺
建造物	中之坊書院	一棟	昭和10年5月13日	中之坊
建造物	當麻奥院(本堂、方丈、鐘樓門)	三棟	平成元年9月2日	奥院
建造物	五輪塔(石造五輪塔)	一基	昭和32年2月19日	鎌田彌治郎
建造物	博西神社本殿	二棟	昭和33年5月14日	博西神社
建造物	村井家住宅(主屋、表門、内蔵)	三棟	昭和43年4月25日	村井桂子・幹子
絵画	絹本着色當麻曼荼羅図(文亀本)	一幅	明治30年12月28日	當麻寺
絵画	絹本着色當麻曼荼羅図(貞享本)	一幅	平成26年3月18日	當麻寺
絵画	絹本着色當麻曼荼羅縁起	二幅	明治42年4月5日	當麻寺
絵画	紙本着色當麻寺縁起	三卷	昭和36年2月17日	當麻寺
絵画	板絵著色諸尊曼荼羅図	二面	昭和36年6月30日	當麻寺
絵画	紙本着色十界図(六曲屏風)	一双	平成2年6月29日	奥院
絵画	紙本着色法然上人行状絵巻	四十八巻	明治34年3月27日	奥院
絵画	紙本着色當麻寺縁起	三卷	昭和16年7月3日	熨斗勝一
彫刻	乾漆四天王立像(所在金堂)	四躯	明治42年9月21日	當麻寺
彫刻	木造十一面観音立像(所在本堂)	一躯	明治42年9月21日	當麻寺
彫刻	木造十一面観音立像(所在本堂) 織姫観音	一躯	平成26年3月18日	當麻寺
彫刻	木造阿弥陀如来坐像(講堂本尊)	一躯	明治42年9月21日	當麻寺
彫刻	木造妙幢菩薩立像(所在講堂)	一躯	明治42年9月21日	當麻寺
彫刻	木造阿弥陀如来坐像(所在講堂)	一躯	明治42年9月21日	當麻寺
彫刻	木造吉祥天立像(所在金堂)	一躯	明治42年9月21日	當麻寺
彫刻	木造地藏菩薩立像	一躯	明治44年4月17日	當麻寺
彫刻	木造阿弥陀如来坐像(伝紅玻璃弥陀)	一躯	大正12年3月28日	當麻寺
彫刻	木造光背	四十面	昭和36年6月30日	當麻寺
彫刻	木造十一面観音立像	一躯	明治42年9月21日	西南院
彫刻	木造聖観音立像	一躯	明治42年9月21日	西南院
彫刻	木造千手観音立像	一躯	明治42年9月21日	西南院
彫刻	木造円光大師坐像	一躯	大正2年4月14日	奥院
彫刻	押出銅造三尊仏像	一面	大正15年4月19日	奥院
彫刻	木造薬師如来坐像(薬師堂安置)	一躯	明治42年10月23日	高雄寺
彫刻	木造聖観音立像(観音堂安置)	一躯	明治42年10月23日	高雄寺
彫刻	木造地藏菩薩立像	一躯	大正2年4月14日	西光院
彫刻	木造十一面観音立像(観音堂安置)	一躯	大正11年7月15日	置恩寺
工芸	螺鈿玳瑁唐草合子(念珠入)	一合	昭和2年4月25日	當麻寺
工芸	石燈籠	一基	昭和37年2月2日	當麻寺
書籍	選択本願念仏集	一帖	平成10年6月30日	奥院
名勝・史跡	當麻寺中之坊庭園		昭和9年5月1日	中之坊
史跡	屋敷山古墳		昭和47年3月25日	葛城市
史跡	二塚古墳		昭和53年12月27日	葛城市他1名

◎ 記録作成等の措置を講ずべき無形の民俗文化財

名称	保持団体	認定年月日	所在地
當麻寺二十五菩薩来迎会(當麻寺練供養)	當麻寺菩薩講	昭和51年12月25日	大字當麻

◎県指定文化財

区分	名称	数量	指定年月日	所有者
建造物	當麻寺仁王門	一棟	平成11年3月19日	當麻寺
建造物	當麻寺大師堂	一棟	平成15年3月31日	西南院・中之坊・他3カ寺
絵画	絹本着色當麻曼荼羅図	一幅	昭和49年7月1日	奥院
絵画	絹本着色中将姫像	一幅	平成23年3月30日	中之坊
彫刻	銅版押出仏断片	二	昭和35年7月28日	當麻寺
彫刻	木造阿弥陀如来立像	一躯	平成10年3月20日	當麻寺
彫刻	石造如来坐像(附 台座残欠 一箇)	一躯	平成4年3月6日	石光寺
彫刻	木造役行者及二鬼像	三躯	平成14年3月29日	高雄寺
工芸	刺繍善導大師像	一幅	平成18年3月31日	念仏院
工芸	梵鐘	一口	平成9年3月21日	護念院
有形民俗文化財	當麻寺本堂(曼荼羅堂)信仰資料	一括	昭和48年3月15日	當麻寺
有形民俗文化財	傘堂(附 梵鐘 一口、位牌 一基、石碑 二基)	一棟	昭和60年3月15日	大字今在家・染野・新在家
選定保存技術	三味線皮製作技術		平成7年3月22日	橋本一弘
史跡	首子古墳群		昭和56年3月17日	葛城市・(国)財務省
史跡	竹内古墳群		昭和57年3月12日	葛城市他11名
史跡	芝塚古墳		昭和61年3月18日	葛城市
史跡	鳥谷口古墳		昭和62年3月10日	葛城市
史跡	平林古墳		平成3年3月8日	葛城市
史跡	加守廃寺		平成7年3月22日	山田幸太郎他2名
史跡	只塚廃寺		平成8年3月22日	(国)財務省
史跡	笛吹神社古墳		平成10年3月20日	葛木坐火雷神社
天然記念物	笛吹神社イチイガシ林		昭和62年3月10日	葛木坐火雷神社

◎市指定文化財

区分	名称	数量	指定年月日	所有者
彫刻	木造金剛力士立像	二躯	平成10年11月12日	當麻寺

◎国登録有形文化財(建造物)

区分	名称	数量	指定年月日	所有者
建造物	當麻寺松室院客殿	1棟	平成22年4月28日	松室院

(資料:奈良県指定文化財目録)

教育

Data book of Katsuragi City
2014

■ 市立幼稚園園児数

(平成26年5月1日現在)

	新庄小学校附属幼稚園	忍海小学校附属幼稚園	新庄北小学校附属幼稚園	磐城小学校附属幼稚園	當麻小学校附属幼稚園
学級数	4	2	2	8	3
男子数	55	14	17	100	45
女子数	54	17	19	89	32
合計	109	31	36	189	77

(資料:学校基本調査)

■ 市立小学校児童数

(平成26年5月1日現在)

	新庄小学校	忍海小学校	新庄北小学校	磐城小学校	當麻小学校
学級数	29	15	12	27	15
男子数	368	141	132	356	146
女子数	372	144	106	341	162
合計	740	285	238	697	308

※学級数には特別支援学級数を含む。

(資料:学校基本調査)

■ 市立中学校生徒数

(平成26年5月1日現在)

	新庄中学校	白鳳中学校
学級数	20	17
男子数	334	239
女子数	296	216
合計	630	455

※学級数には特別支援学級数を含む。

(資料:学校基本調査)

■ 道路と橋梁

道路							
道路延長(m)				舗装率(%)			
総延長	国道	府県道	市道	総延長	国道	府県道	市道
332,857	14,587	19,099	299,171	97.2	100.0	98.7	92.9

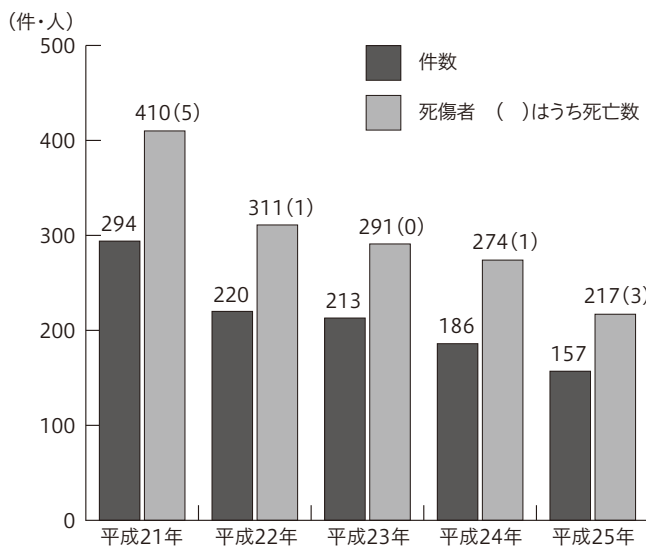
橋梁							
総数		国道		府県道		市道	
個数	延長(m)	個数	延長(m)	個数	延長(m)	個数	延長(m)
268	3,427	21	1,232	25	237	222	1,958

※道路の延長には橋梁の延長を含む。

(資料:奈良国道事務所・奈良県・建設課)

■ 交通事故発生状況

(各年12月31日)



■ 駅別乗降客数

(平成26年3月31日現在)(単位:人)

駅名	普通	定期	合計	
近鉄	二上神社口	121,550	151,135	272,685
	当麻寺	229,305	235,159	464,464
	磐城	182,816	258,801	441,617
	尺土	534,827	799,605	1,334,432
	近鉄新庄	343,899	461,131	805,030
忍海	207,973	321,624	529,597	
JR	大和新庄	70,000	206,000	276,000

※平成25年度の乗降客数。

(資料:近畿日本鉄道、JR西日本)

■ 火災・救急

(各年12月31日)(単位:件)

	火災	救急
平成21年	6	1,253
平成22年	3	1,391
平成23年	4	1,406
平成24年	5	1,435
平成25年	3	1,429

(資料:葛城消防署)

■ 水道供給量

(各年3月31日)

年度	給水戸数(戸)	総配水量(千m ³)
平成20年度	12,739	5,088
平成21年度	12,888	5,154
平成22年度	13,009	5,322
平成23年度	13,180	5,002
平成24年度	13,342	4,722

(資料:水道課)

■ ごみ排出量

(各年3月31日)(単位:トン)

	生活系ごみ 搬入量	うち				事業系ごみ 搬入量	集団回収
		可燃物	不燃物	粗大ゴミ	資源ごみ		
平成20年度	9,169	7,432	303	338	1,096	3,761	1,155
平成21年度	9,020	7,184	301	352	1,183	4,340	1,053
平成22年度	8,652	6,754	302	361	1,235	3,478	1,036
平成23年度	8,614	6,940	305	348	1,021	2,906	994
平成24年度	8,452	7,037	320	309	786	3,207	944

(資料:一般廃棄物処理実態調査)