

葛城市生活交通ネットワーク実施計画
(平成31年3月改訂版)
(案)

平成31年3月

葛城市地域公共交通活性化協議会

目 次

1. 計画策定にあたって	1
1.1. 計画策定の背景と目的	1
1.2. 計画の位置付け	1
2. 葛城市におけるコミュニティバス再編の基本方針・基本計画	2
2.1. コミュニティバス再編の基本方針	2
2.2. コミュニティバス再編の基本計画	2
2.3. 運行計画	3
3. 葛城市におけるコミュニティバス再編に向けた今後の取り組み	20
3.1. 再編のフローとスケジュール	20
3.2. 運行サービスの改善と役割分担	21

1. 計画策定にあたって

1.1. 計画策定の背景と目的

葛城市の公共交通は、主に通勤・通学など都市間の輸送を担う鉄道（近鉄、JR）、主に通院、買い物、通勤・通学の移動手段である路線バス、そして、主に市内の公共施設間の移動手段であるコミュニティバス等で、概ね市内全域に公共交通のサービスが提供されている。

しかし、近年、公共交通の利用者は減少傾向にあり、鉄道駅の無人駅、路線バスの減便など地域公共交通を取り巻く環境は、今後益々厳しくなることが予想される。

一方で、全国の市町村と同様に、本市においても少子高齢化が進展しており、また、市内では勾配のある地形により、日常生活する上で徒歩による外出が負担となっている地域や公共交通の利用が不便な地域も存在する。

以上のことから、本市では、地域に適した生活交通ネットワークの再編として、平成 27 年 6 月に「葛城市生活交通ネットワーク実施計画」を策定し、葛城市コミュニティバスを環状線ルートとミニバスルートに分類し、利用促進や利便性向上を取り組んできた。

平成 28 年 2 月のコミュニティバス運行から 3 年が経過し、地域公共交通を取り巻く環境としては、少子高齢化という社会構造上の問題に加え、バス運転手不足といった新たな問題も顕在化している。今後、現在の運行状況等を再評価し、本市に適した生活交通ネットワークの再編（葛城市生活交通ネットワーク実施計画の改訂）に取り組み、「葛城市生活交通ネットワーク実施計画」の改訂を行う。

1.2. 計画の位置付け

「公共交通の継続的な運行」や「公共交通の活性化」等の観点を踏まえ、生活交通ネットワーク基本計画を策定し（H27.5 策定）、葛城市における新たな公共交通手法として、コミュニティバスを活用した公共交通の再編を行ったが、今般、その更なる再編を行うものである。基本計画（H27.5 策定）を踏襲しつつ、現在の運行状況等を再評価し、実証運行等も含めた運行内容等の再編を具体化したものである。

なお、本計画は、葛城市、国、奈良県、交通事業者等で構成される「葛城市地域公共交通活性化協議会」における議論を経て策定されたものである。

2. 葛城市におけるコミュニティバス再編の基本方針・基本計画

2.1. コミュニティバス再編の基本方針

- ・葛城市の公共交通の課題や住民アンケート調査結果等を踏まえ、公共交通については以下のとおり現行の方針を踏襲した。

- (1) ルートが重複しているコミュニティバス路線を効率化する。
- (2) 市民のニーズを踏まえた公共交通サービスを確保する。
- (3) 受益者負担の考えのもと、公共交通サービスを有料化の方向で見直す。

2.2. コミュニティバス再編の基本計画

- ・葛城市では、「重複したコミュニティバス路線の効率化」、「市民ニーズを踏まえた公共交通サービスの確保」、「公共交通サービスの有料化」の方針のもと、「コミュニティバスのルート変更」や「デマンド交通の導入」などの方法を、「市財政負担」や「既存事業者への影響」等の視点を含めて、関係機関との調整を実施しながら検討した結果、コミュニティバスを活用した手法を基本とし、一部ルートにおいて予約型乗合バス（不定期・定路線）を活用した手法が現時点では適切な手法であると判断した。
- ・また、「コミュニティバス」については、バスルート沿線地域の移動手段として定着しつつあること、また、運行経費を抑えることが可能なことなども考えられる。
現時点の手法の概要を以下に示す。

項目	内容
概要	<ul style="list-style-type: none">・現在のコミュニティバスの運行台数を増加し、エリア及び便数を拡充する。・運行ルートは、市内の主な公共施設（庁舎、鉄道駅等）を結ぶルート（環状線ルート：幹線路線）と各大字を通過するルート（ミニバスルート：枝線路線）の2系統とする。
運行区域	葛城市全域及び大和高田市立病院
利用対象者	葛城市民、観光客
車両	<ul style="list-style-type: none">・マイクロバス：2台・ミニバス：3台
運賃	有料
運行形態	定時定路線
ルート	<p>○市内の主な公共施設（庁舎、鉄道駅等）等を循環する「環状線ルート（幹線路線）」と環状線の拠点施設と各大字を繋ぐ「ミニバスルート（枝線路線）」の2系統とする。</p> <ul style="list-style-type: none">・環状線ルートは、市民ニーズを踏まえ市内の大型商業施設（スーパー等）や今後完成予定の尺土駅南側の駅前広場も考慮したルートとする。・ミニバスルートは、現在のコミュニティバスのルートを概ね踏襲するルートとし、バス空白地域（バス停 300m 圏外）で、住宅が密集している地区等についても、新たに運行する。

2.3. 運行計画

2.3.1. 環状線ルート（幹線路線）

(1) 現状

【地域】

- ・ 公共施設（庁舎、福祉施設、文化施設）：国道 166 号及び国道 24 号の沿線に立地
- ・ 商業施設（スーパー等）：国道 166 号及び国道 24 号の沿線に立地
- ・ 医療機関：主に鉄道駅周辺に立地。近隣自治体には大和高田市立病院が存在。

【交通】

- ・ 外回り：便数；1日5便（運休日：年末年始の12/28～1/4）
運行時間；7時25分発～16時59分終了
所要時間；約104分
- ・ 内回り：便数；1日5便（運休日：年末年始の12/28～1/4）
運行時間；6時45分発～19時02分終了
所要時間；約104分

【その他】

- ・ 近鉄尺土駅の南側に駅前広場を整備中
- ・ 疋田に吉本整形外科・外科病院が移転（平成31年春予定）

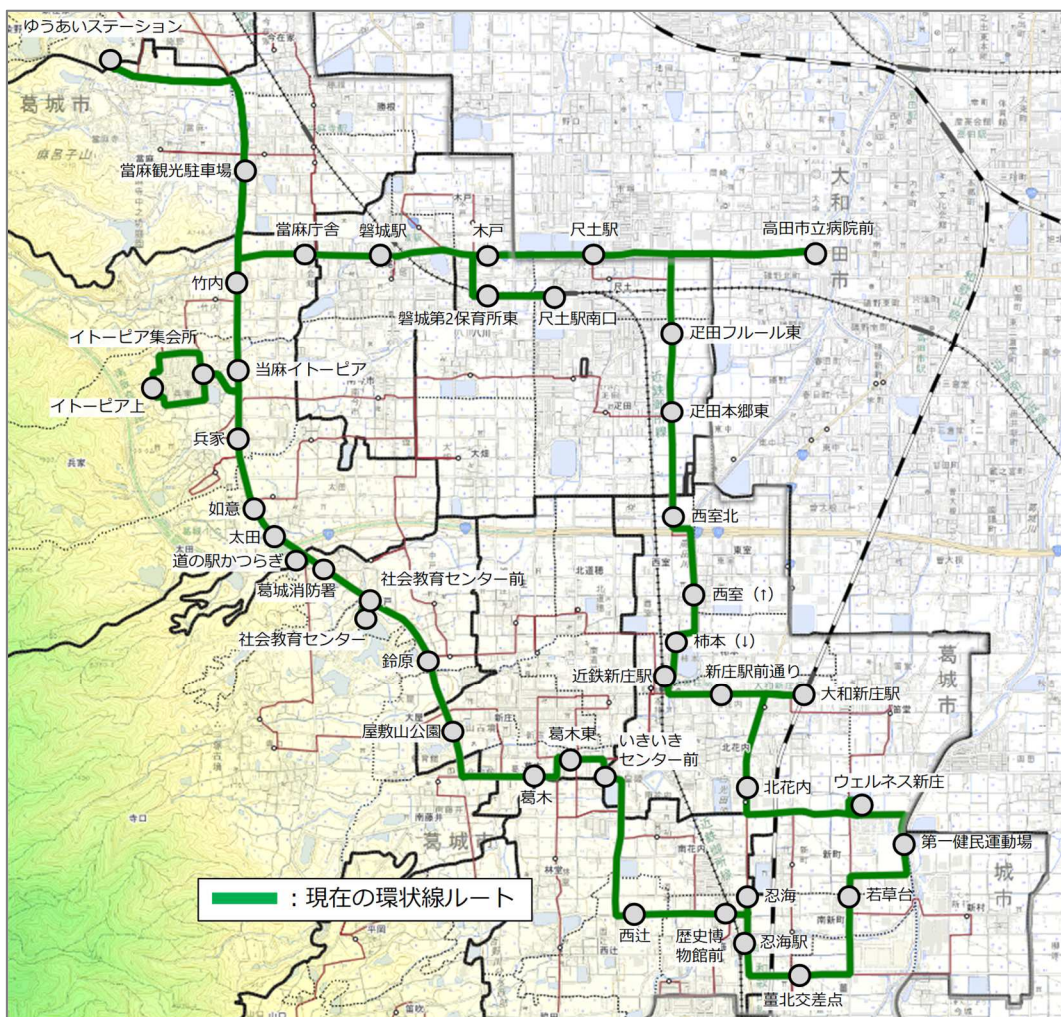


図 2-1 現時点の環状線ルートの路線図

表 2-1 現時点の環状線ルートのダイヤ

環状線ルート(外回り)

バス停名	1便	2便	3便	4便	5便
忍海	7:25	8:45	10:55	12:45	15:15
歴史博物館前	7:28	8:48	10:58	12:48	15:18
西辻	7:29	8:49	10:59	12:49	15:19
いきいきセンター前	7:32	8:52	11:02	12:52	15:22
葛木東	7:33	8:53	11:03	12:53	15:23
葛木	7:35	8:55	11:05	12:55	15:25
屋敷山公園	7:37	8:57	11:07	12:57	15:27
鈴原	7:38	8:58	11:08	12:58	15:28
社会教育センター	7:40	9:00	11:10	13:00	15:30
社会教育センター前	7:41	9:01	11:11	13:01	15:31
葛城消防署	7:42	9:02	11:12	13:02	15:32
道の駅かつらぎ	7:44	9:04	11:14	13:04	15:34
太田	7:47	9:07	11:17	13:07	15:37
如意	7:48	9:08	11:18	13:08	15:38
兵家	7:49	9:09	11:19	13:09	15:39
イトーピア上	7:53	9:13	11:23	13:13	15:43
イトーピア集会所	7:55	9:15	11:25	13:15	15:45
当麻イトーピア	7:56	9:16	11:26	13:16	15:46
竹内	7:58	9:18	11:28	13:18	15:48
当麻観光駐車場	8:01	9:21	11:31	13:21	15:51
ゆうあいステーション	▼	9:25	11:35	13:25	15:55
当麻観光駐車場	▼	9:29	11:39	13:29	15:59
当麻庁舎	8:04	9:32	11:42	13:32	16:02
磐城駅	8:05	9:33	11:43	13:33	16:03
磐城第2保育所東	8:08	9:36	11:46	13:36	16:06
尺土駅南口	8:11	9:39	11:49	13:39	16:09
磐城第2保育所東	8:12	9:40	11:50	13:40	16:10
木戸	8:14	9:42	11:52	13:42	16:12
尺土駅	8:16	9:44	11:54	13:44	16:14
高田市立病院前	8:26	9:54	12:04	13:54	16:24
疋田フルール東	8:28	9:56	12:06	13:56	16:26
疋田本郷東	8:29	9:57	12:07	13:57	16:27
西室北	8:30	9:58	12:08	13:58	16:28
柿本	8:32	10:00	12:10	14:00	16:30
近鉄新庄駅	8:36	10:04	12:14	14:04	16:34
新庄駅前通り	8:37	10:05	12:15	14:05	16:35
大和新庄駅	8:40	10:08	12:18	14:08	16:38
北花内	8:43	10:11	12:21	14:11	16:41
ウェルネス新庄	8:47	10:15	12:25	14:15	16:45
第1健民運動場	8:50	10:18	12:28	14:18	16:48
若草台	8:51	10:19	12:29	14:19	16:49
臺北交差点	8:54	10:22	12:32	14:22	16:52
忍海駅	8:56	10:24	12:34	14:24	16:54
忍海	9:01	10:29	12:39	14:29	16:59

環状線ルート(内回り)

バス停名	1便	2便	3便	4便	5便
忍海	6:45	9:30	13:00	15:20	17:30
忍海駅	6:46	9:31	13:01	15:21	17:31
臺北交差点	6:47	9:32	13:02	15:22	17:32
若草台	6:48	9:33	13:03	15:23	17:33
第1健民運動場	6:51	9:36	13:06	15:26	17:36
ウェルネス新庄	6:54	9:39	13:09	15:29	17:39
北花内	6:58	9:43	13:13	15:33	17:43
大和新庄駅	7:02	9:47	13:17	15:37	17:47
新庄駅前通り	7:03	9:48	13:18	15:38	17:48
近鉄新庄駅	7:06	9:51	13:21	15:41	17:51
西室	7:08	9:53	13:23	15:43	17:53
西室北	7:10	9:55	13:25	15:45	17:55
疋田本郷東	7:12	9:57	13:27	15:47	17:57
疋田フルール東	7:13	9:58	13:28	15:48	17:58
高田市立病院前	7:24	10:09	13:39	15:59	18:09
尺土駅	7:27	10:12	13:42	16:02	18:12
木戸	7:29	10:14	13:44	16:04	18:14
磐城第2保育所東	7:30	10:15	13:45	16:05	18:15
尺土駅南口	7:33	10:18	13:48	16:08	18:18
磐城第2保育所東	7:34	10:19	13:49	16:09	18:19
磐城駅	7:38	10:23	13:53	16:13	18:23
当麻庁舎	7:39	10:24	13:54	16:14	18:24
当麻観光駐車場	▼	10:27	13:57	16:17	▼
ゆうあいステーション	▼	10:32	14:02	16:22	▼
当麻観光駐車場	▼	10:36	14:06	16:26	▼
竹内	7:40	10:38	14:08	16:28	18:25
当麻イトーピア	7:41	10:39	14:09	16:29	18:26
イトーピア上	7:44	10:42	14:12	16:32	18:29
イトーピア集会所	7:46	10:44	14:14	16:34	18:31
兵家	7:48	10:46	14:16	16:36	18:33
如意	7:49	10:47	14:17	16:37	18:34
太田	7:50	10:48	14:18	16:38	18:35
道の駅かつらぎ	7:53	10:51	14:21	16:41	18:38
葛城消防署	7:55	10:53	14:23	16:43	18:40
社会教育センター	7:58	10:56	14:26	16:46	18:43
社会教育センター前	7:59	10:57	14:27	16:47	18:44
鈴原	8:00	10:58	14:28	16:48	18:45
屋敷山公園	8:01	10:59	14:29	16:49	18:46
葛木	8:03	11:01	14:31	16:51	18:48
葛木東	8:04	11:02	14:32	16:52	18:49
いきいきセンター前	8:06	11:04	14:34	16:54	18:51
西辻	8:09	11:07	14:37	16:57	18:54
歴史博物館前	8:10	11:08	14:38	16:58	18:55
忍海	8:17	11:14	14:44	17:04	19:02

(2) 運行基本計画

以下に環状線ルート（幹線路線）の運行基本計画を示す。

表 2-2 環状線ルートの運行基本計画

項目	内容（案）
概要	<ul style="list-style-type: none">・市内の全域にある主な公共施設（庁舎、駅等）を繋ぐ環状ルートとする。・住民の利便性に配慮し、バスは2台で「外回り」と「内回り」を運行する。
ルート	以下の施設を結ぶルートとする。 <ul style="list-style-type: none">・庁舎（新庄庁舎、當麻庁舎）・福祉施設（ゆうあいステーション、いきいきセンター）・鉄道駅（近鉄磐城駅、近鉄尺土駅、近鉄新庄駅、近鉄忍海駅、JR 大和新庄駅）・病院（大和高田市立病院、吉本病院）・商業施設（万代尺土店、万代北花内店、オークワ忍海店等）・その他（屋敷山公園、歴史博物館、ウェルネス新庄、社会教育センター） ルートは、マイクロバスが対向車とスムーズに行き違いできるルートとする。
ダイヤ	<ul style="list-style-type: none">・1便あたり1周約1時間30分～45分程度・1日5便程度（外回り5便、内回り5便、計10便）
車両	マイクロバス：2台
運休日	年末年始（12/28～1/4）
運行時間	7時頃～18時頃
運賃	大人：1日100円、小人：小学生半額（未就学児は無料） ※障がい者：無料（身体障害者手帳、療育手帳、精神障害者保健福祉手帳、戦傷病者手帳などを所持している方）
バス停	<ul style="list-style-type: none">・上記の主な施設（庁舎、福祉施設、鉄道駅、病院、商業施設等）・現在運行中の環状線ルートのバス停は、概ね停車・地区外からの乗り入れ車両が少ない住宅密集地区では、自由乗降区間を設定

(3) 運行計画 (案)

運行基本計画を踏まえ、環状線ルートの具体的な運行ルート、バス停ごとのダイヤを以下に示す。

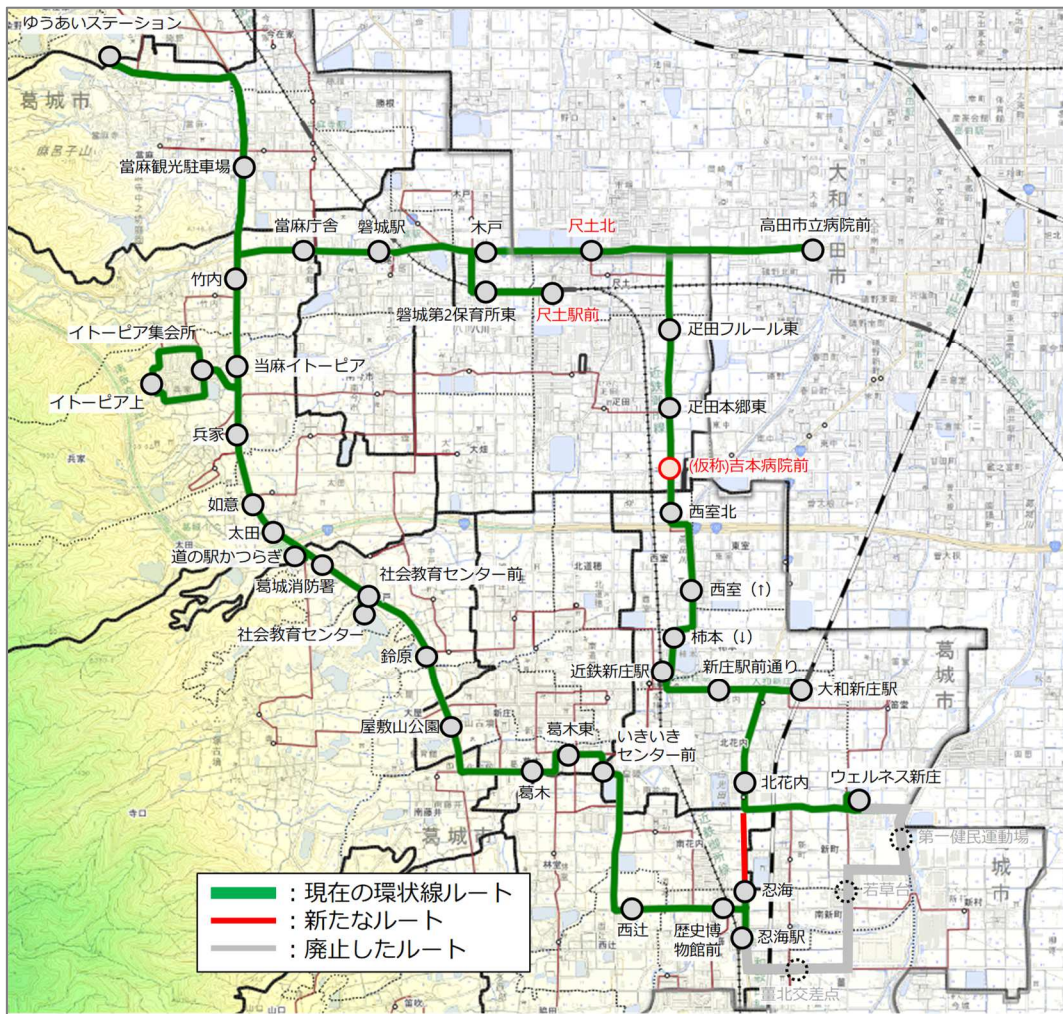


図 2-2 環状線ルートの案

◇外回り

環状線ルート(外回り)					
バス停	1便	2便	3便	4便	5便
忍海	7:25	8:45	10:55	12:45	15:15
歴史博物館前	7:28	8:48	10:58	12:48	15:18
西辻	7:29	8:49	10:59	12:49	15:19
いきいきセンター前	7:32	8:52	11:02	12:52	15:22
葛木東	7:33	8:53	11:03	12:53	15:23
葛木	7:35	8:55	11:05	12:55	15:25
屋敷山公園	7:37	8:57	11:07	12:57	15:27
鈴原	7:38	8:58	11:08	12:58	15:28
社会教育センター	7:40	9:00	11:10	13:00	15:30
社会教育センター前	7:41	9:01	11:11	13:01	15:31
葛城消防署	7:42	9:02	11:12	13:02	15:32
道の駅かつらぎ	7:44	9:04	11:14	13:04	15:34
太田	7:47	9:07	11:17	13:07	15:37
如意	7:48	9:08	11:18	13:08	15:38
兵冢	7:49	9:09	11:19	13:09	15:39
イトーピア上	7:53	9:13	11:23	13:13	15:43
イトーピア集会所	7:55	9:15	11:25	13:15	15:45
当麻イトーピア	7:56	9:16	11:26	13:16	15:46
竹内	7:58	9:18	11:28	13:18	15:48
當麻観光駐車場	8:01	9:21	11:31	13:21	15:51
ゆうあいステーション		9:25	11:35	13:25	15:55
當麻観光駐車場		9:29	11:39	13:29	15:59
當麻庁舎	8:04	9:32	11:42	13:32	16:02
磐城駅	8:05	9:33	11:43	13:33	16:03
磐城第2保育所東	8:08	9:36	11:46	13:36	16:06
尺土駅前	8:11	9:39	11:49	13:39	16:09
磐城第2保育所東	8:12	9:40	11:50	13:40	16:10
木戸	8:14	9:42	11:52	13:42	16:12
尺土北	8:16	9:44	11:54	13:44	16:14
高田市立病院前	8:26	9:54	12:04	13:54	16:24
疋田フルール東	8:28	9:56	12:06	13:56	16:26
疋田本郷東	8:29	9:57	12:07	13:57	16:27
(仮称)吉本病院前	8:30	9:58	12:08	13:58	16:28
西室北	8:31	9:59	12:09	13:59	16:29
柿本	8:33	10:01	12:11	14:01	16:31
近鉄新庄駅	8:37	10:05	12:15	14:05	16:35
新庄駅前通り	8:38	10:06	12:16	14:06	16:36
大和新庄駅	8:41	10:09	12:19	14:09	16:39
北花内	8:44	10:12	12:22	14:12	16:42
ウェルネス新庄	8:48	10:16	12:26	14:16	16:46
忍海駅	8:54	10:22	12:32	14:22	16:52
忍海	8:59	10:27	12:37	14:27	16:57

◇内回り

環状線ルート(内回り)					
バス停	1便	2便	3便	4便	5便
忍海	6:47	9:30	13:00	15:20	17:30
忍海駅	6:48	9:31	13:01	15:21	17:31
ウェルネス新庄	6:54	9:37	13:07	15:27	17:37
北花内	6:58	9:41	13:11	15:31	17:41
大和新庄駅	7:02	9:45	13:15	15:35	17:45
新庄駅前通り	7:03	9:46	13:16	15:36	17:46
近鉄新庄駅	7:06	9:49	13:19	15:39	17:49
西室	7:08	9:51	13:21	15:41	17:51
西室北	7:10	9:53	13:23	15:43	17:53
(仮称)吉本病院前	7:11	9:54	13:24	15:44	17:54
疋田本郷東	7:12	9:55	13:25	15:45	17:55
疋田フルール東	7:13	9:56	13:26	15:46	17:56
高田市立病院前	7:24	10:07	13:37	15:57	18:07
尺土北	7:27	10:10	13:40	16:00	18:10
木戸	7:29	10:12	13:42	16:02	18:12
磐城第2保育所東	7:30	10:13	13:43	16:03	18:13
尺土駅前	7:33	10:16	13:46	16:06	18:16
磐城第2保育所東	7:34	10:17	13:47	16:07	18:17
磐城駅	7:38	10:21	13:51	16:11	18:21
當麻庁舎	7:39	10:22	13:52	16:12	18:22
當麻観光駐車場		10:25	13:55	16:15	18:25
ゆうあいステーション		10:30	14:00	16:20	18:30
當麻観光駐車場		10:34	14:04	16:24	18:34
竹内	7:40	10:36	14:06	16:26	18:36
当麻イトーピア	7:41	10:37	14:07	16:27	18:37
イトーピア上	7:44	10:40	14:10	16:30	18:40
イトーピア集会所	7:46	10:42	14:12	16:32	18:42
兵家	7:48	10:44	14:14	16:34	18:44
如意	7:49	10:45	14:15	16:35	18:45
太田	7:50	10:46	14:16	16:36	18:46
道の駅かつらぎ	7:53	10:49	14:19	16:39	18:49
葛城消防署	7:55	10:51	14:21	16:41	18:51
社会教育センター	7:58	10:54	14:24	16:44	18:54
社会教育センター前	7:59	10:55	14:25	16:45	18:55
鈴原	8:00	10:56	14:26	16:46	18:56
屋敷山公園	8:01	10:57	14:27	16:47	18:57
葛木	8:03	10:59	14:29	16:49	18:59
葛木東	8:04	11:00	14:30	16:50	19:00
いきいきセンター前	8:06	11:02	14:32	16:52	19:02
西辻	8:09	11:05	14:35	16:55	19:05
歴史博物館前	8:10	11:06	14:36	16:56	19:06
忍海	8:17	11:12	14:42	17:02	19:12

2.3.2. ミニバスルート（枝線路線）

(1) 現状

【地域】

- ・ 公共施設（公民館、集会場）：市道（2車線未満）沿線に立地
- ・ 商業施設（スーパー等）：殆ど立地なし※国道166号及び国道24号の沿線に立地
- ・ 医療機関：殆ど立地なし※主に鉄道駅周辺に立地

【交通】

- ・ A 當麻ルート：便数；1日4便（運休日：年末年始の12/28～1/4）
運行時間；8時32分発～16時51分発
所要時間；約50分
- ・ B長尾・疋田ルート：便数；1日4便（運休日：年末年始の12/28～1/4）
運行時間；8時36分発～16時53分発
所要時間；約50分
- ・ C兵家・中戸ルート：便数；1日4便（運休日：年末年始の12/28～1/4）
運行時間；7時37分発～16時48分発
所要時間；約50分
- ・ D寺口ルート：便数；1日4便（運休日：年末年始の12/28～1/4）
運行時間；6時52分発～15時36分発
所要時間；約40分
- ・ E笛堂・薑ルート：便数；1日4便（運休日：年末年始の12/28～1/4）
運行時間；6時47分発～15時33分発
所要時間；約50分
- ・ F笛吹・梅室ルート：便数；1日4便（運休日：年末年始の12/28～1/4）
運行時間；6時52分発～15時30分発
所要時間；約40分

【その他】

- ・ 近鉄尺土駅の南側に駅前広場を整備中

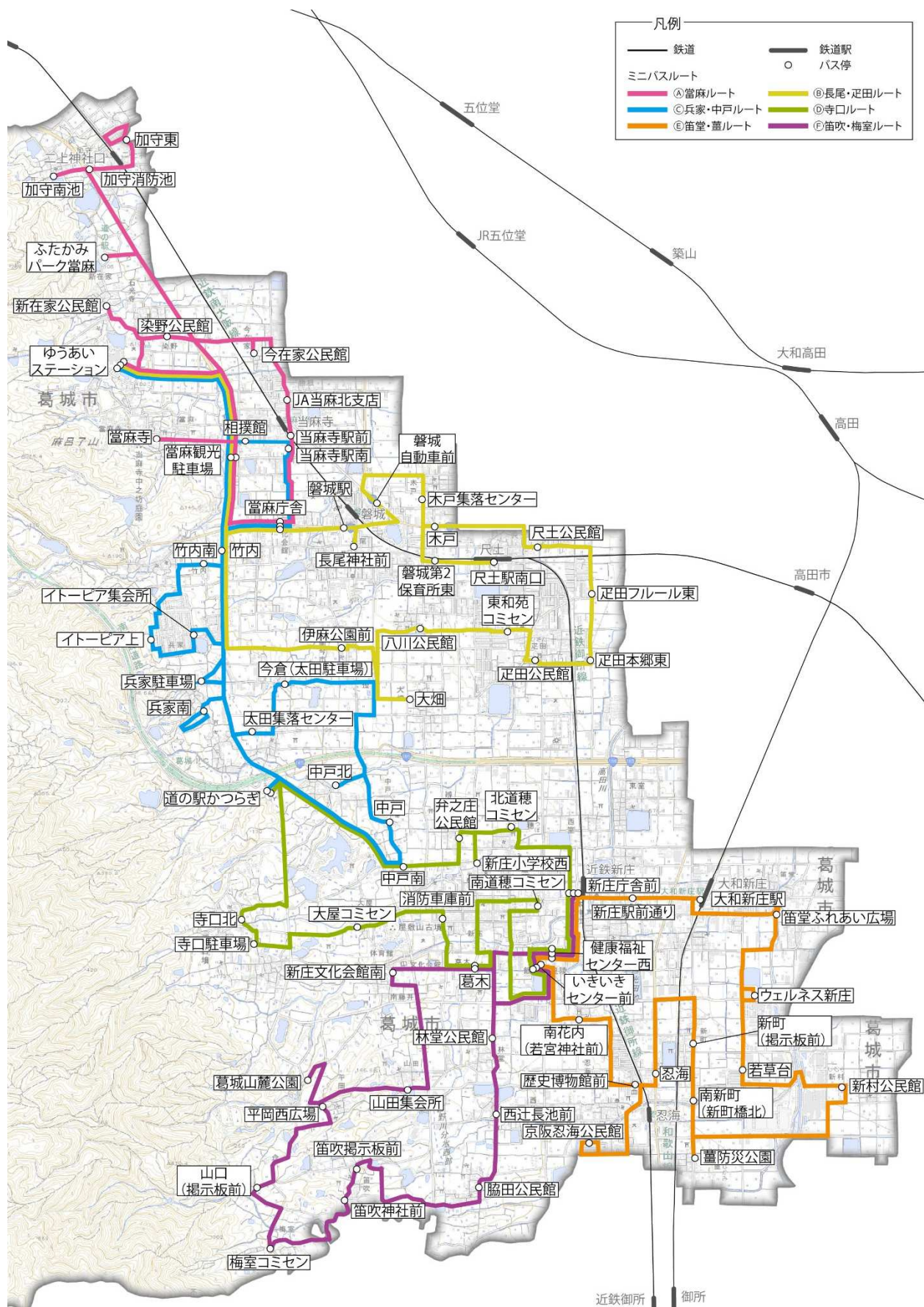


図 2-3 現時点のミニバスルートの路線図

表 2-3 現時点のミニバスルートのダイヤ

① 當麻ルート

バス停名	1便	2便	3便	4便
ゆうあいステーション	8:32	10:35	14:19	16:51
加守南池	8:39	10:42	14:26	16:58
加守東	8:43	10:46	14:30	17:02
加守消防池	8:45	10:48	14:32	17:04
ふたかみパーク當麻	8:48	10:51	14:35	17:07
染野公民館	8:52	10:55	14:39	17:11
新在家公民館	8:54	10:57	14:41	17:13
ゆうあいステーション	8:57	11:00	14:44	17:16
今在家公民館	9:02	11:05	14:49	17:21
JA当麻北支店	9:05	11:08	14:52	17:24
当麻寺駅前	9:06	11:09	14:53	17:25
當麻庁舎	9:09	11:12	14:56	17:28
當麻観光駐車場	9:12	11:15	14:59	17:31
當麻寺	9:15	11:18	15:02	17:34
ゆうあいステーション	9:20	11:23	15:07	17:39

② 長尾・疋田ルート

バス停名	1便	2便	3便	4便
ゆうあいステーション		9:30	14:13	16:53
伊麻公園前	8:36	9:40	14:23	17:03
大畑	8:39	9:43	14:26	17:06
八川公民館	8:42	9:46	14:29	17:09
東和苑コミセン	8:44	9:48	14:31	17:11
疋田公民館	8:46	9:50	14:33	17:13
疋田本郷東	8:48	9:52	14:35	17:15
疋田フルール東	8:49	9:53	14:36	17:16
尺土公民館	8:51	9:55	14:38	17:18
木戸	8:54	9:58	14:41	17:21
磐城第2保育所東	8:55	9:59	14:42	17:22
尺土駅南口	8:58	10:02	14:45	17:25
磐城第2保育所東	8:59	10:03	14:46	17:26
木戸集落センター	9:01	10:05	14:48	17:28
磐城自動車前	9:03	10:07	14:50	17:30
長尾神社前	9:06	10:10	14:53	17:33
磐城駅	9:07	10:11	14:54	17:34
當麻庁舎	9:08	10:12	14:55	17:35
當麻観光駐車場	9:12	10:16	14:59	17:39
ゆうあいステーション	9:16	10:20	15:03	17:43

③ 兵家・中戸ルート

バス停名	1便	2便	3便	4便
ゆうあいステーション		9:25	14:16	16:48
道の駅かつらぎ		9:36	14:27	16:59
中戸	7:37	9:40	14:31	17:03
中戸北	7:39	9:42	14:33	17:05
今倉(太田駐車場)	7:43	9:46	14:37	17:09
太田集落センター	7:45	9:48	14:39	17:11
兵家南	7:47	9:50	14:41	17:13
兵家駐車場	7:51	9:54	14:45	17:17
イトーピア集会所	7:53	9:56	14:47	17:19
イトーピア上	7:55	9:58	14:49	17:21
竹内南	7:58	10:01	14:52	17:24
竹内	7:59	10:02	14:53	17:25
當麻庁舎	8:01	10:04	14:55	17:27
当麻寺駅南	8:02	10:05	14:56	17:28
相摸館	8:04	10:07	14:58	17:30
ゆうあいステーション	8:08	10:11	15:02	17:34

④ 寺口ルート

バス停名	1便	2便	3便	4便
いきいきセンター前			12:57	15:36
健康福祉センター西			12:58	15:37
新庄庁舎前	6:52	9:40	13:00	15:39
北道穂コミセン	6:55	9:43	13:03	15:42
新庄小学校西	6:57	9:45	13:05	15:44
井之庄公民館	6:59	9:47	13:07	15:46
中戸南	7:01	9:49	13:09	15:48
道の駅かつらぎ	7:05	9:53	13:13	15:52
寺口北	7:09	9:57	13:17	15:56
寺口駐車場	7:10	9:58	13:18	15:57
大屋コミセン	7:13	10:01	13:21	16:00
消防車庫前	7:15	10:03	13:23	16:02
葛木	7:17	10:05	13:25	16:04
南道穂コミセン	7:21	10:09	13:29	16:08
いきいきセンター前	7:27	10:15	13:35	16:14
健康福祉センター西	7:28	10:16	13:36	16:15
新庄庁舎前	7:30	10:18	13:38	16:17

⑤ 笛堂・薑ルート

バス停名	1便	2便	3便	4便
いきいきセンター前			13:03	15:33
健康福祉センター西			13:04	15:34
新庄庁舎前	6:47	10:30	13:06	15:36
新庄駅前通り	6:48	10:31	13:07	15:37
大和新庄駅	6:51	10:34	13:10	15:40
笛堂ふれあい広場	6:55	10:38	13:14	15:44
ウェルネス新庄	6:58	10:41	13:17	15:47
若草台	7:01	10:44	13:20	15:50
新村公民館	7:03	10:46	13:22	15:52
薑防災公園	7:09	10:52	13:28	15:58
南新町(新町橋北)	7:11	10:54	13:30	16:00
新町(揭示板前)	7:12	10:55	13:31	16:01
忍海	7:16	10:59	13:35	16:05
京阪忍海公民館	7:20	11:03	13:39	16:09
歴史博物館前	7:23	11:06	13:42	16:12
南花内(若宮神社前)	7:26	11:09	13:45	16:15
いきいきセンター前	7:28	11:11	13:47	16:17
健康福祉センター西	7:29	11:12	13:48	16:18
新庄庁舎前	7:31	11:14	13:50	16:20

⑥ 笛吹・梅室ルート

バス停名	1便	2便	3便	4便
いきいきセンター前			13:00	15:30
健康福祉センター西			13:01	15:31
新庄庁舎前	6:52	8:50	13:03	15:33
健康福祉センター西	6:54	8:52	13:05	15:35
林堂公民館	6:56	8:54	13:07	15:37
西辻長池前	6:58	8:56	13:09	15:39
鯉田公民館	7:00	8:58	13:11	15:41
笛吹揭示板前	7:04	9:02	13:15	15:45
笛吹神社前	7:05	9:03	13:16	15:46
梅室コミセン	7:08	9:06	13:19	15:49
山口(揭示板前)	7:10	9:08	13:21	15:51
平岡西広場	7:13	9:11	13:24	15:54
葛城山麓公園	7:15	9:13	13:26	15:56
山田集会所	7:18	9:16	13:29	15:59
新庄文化会館南	7:21	9:19	13:32	16:02
葛木	7:23	9:21	13:34	16:04
いきいきセンター前	7:26	9:24	13:37	16:07
健康福祉センター西	7:27	9:25	13:38	16:08
新庄庁舎前	7:30	9:28	13:41	16:11

(2) 運行基本計画

以下にミニバスルート（枝線路線）の運行基本計画を示す。

表 2-4 ミニバスルートの運行基本計画

項目	内容（案）
概要	<ul style="list-style-type: none">・「環状線の拠点」と各地区を繋ぐ枝線ルートとする。・ A、B、Dルートの3ルートは、バス2台で運行する。・ E、Fルートの2ルートは、予約型乗合バス方式（不定期・定路線）で運行する。
ルート	以下のルートとする。 <ul style="list-style-type: none">・ Aルート：拠点バス停；ゆうあいステーション 主なバス停；ふたかみパーク当麻、当麻寺、二上神社口駅等・ Bルート：拠点バス停；ゆうあいステーション 主なバス停；疋田公民館、尺土駅南口、磐城駅等・ Dルート：拠点バス停；いきいきセンター及び新庄庁舎 主なバス停；道の駅かつらぎ、寺口駐車場、大屋コミセン等・ Eルート：拠点バス停；いきいきセンター、新庄庁舎、近鉄新庄駅 主なバス停；大和新庄駅、ウェルネス新庄、若草台等・ Fルート：拠点バス停；いきいきセンター、新庄庁舎、近鉄新庄駅 主なバス停；笛吹神社前、新庄文化会館南等 ルートは、ミニバスと対向車が行き違いできるルートとする。
ダイヤ	<ul style="list-style-type: none">・ 各ルート1便あたり1周約40分～60分程度・ 各ルート1日3～4便程度
車両	<ul style="list-style-type: none">・ A、B、Dルート：ミニバス（13人乗りワゴン車）：2台・ E、Fルート：検討中（予約型乗合バス方式（不定期・定路線））
運休日	年末年始（12/28～1/4）
運行時間	8時頃～17時頃
運賃	大人：1日100円、小人：小学生半額（未就学児は無料） ※障がい者：無料（身体障害者手帳、療育手帳、精神障害者保健福祉手帳、戦傷病者手帳などを所持している方）
バス停	・ 現在運行中のミニバスルートのバス停は、概ね停車

(3) 運行計画（案）

運行基本計画を踏まえ、ミニバスルート of 具体的な運行ルート、バス停ごとのダイヤを以下に示す。

a) Aルート

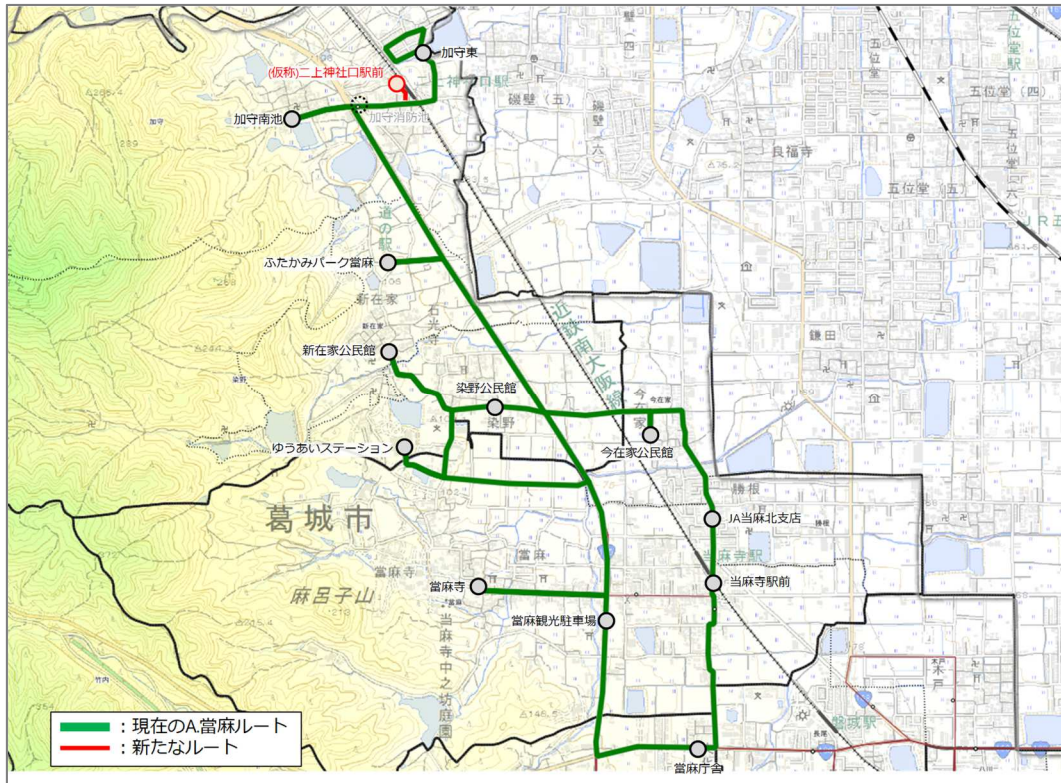


図 2-4 Aルートの案

表 2-5 Aルートのダイヤの案

A. 当麻ルート				
バス停	1便	2便	3便	4便
ゆうあいステーション	8:35	10:35	14:25	16:25
新在家公民館	8:38	10:38	14:28	16:28
染野公民館	8:40	10:40	14:30	16:30
ふたかみパーク当麻	8:44	10:44	14:34	16:34
(仮称)二上神社口駅前	8:48	10:48	14:38	16:38
加守東	8:50	10:50	14:40	16:40
加守南池	8:54	10:54	14:44	16:44
ゆうあいステーション	9:01	11:01	14:51	16:51
今在家公民館	9:06	11:06	14:56	16:56
JA当麻北支店	9:09	11:09	14:59	16:59
当麻寺駅前	9:10	11:10	15:00	17:00
当麻庁舎	9:13	11:13	15:03	17:03
当麻観光駐車場	9:16	11:16	15:06	17:06
当麻寺	9:19	11:19	15:09	17:09
ゆうあいステーション	9:24	11:24	15:14	17:14

b) Bルート

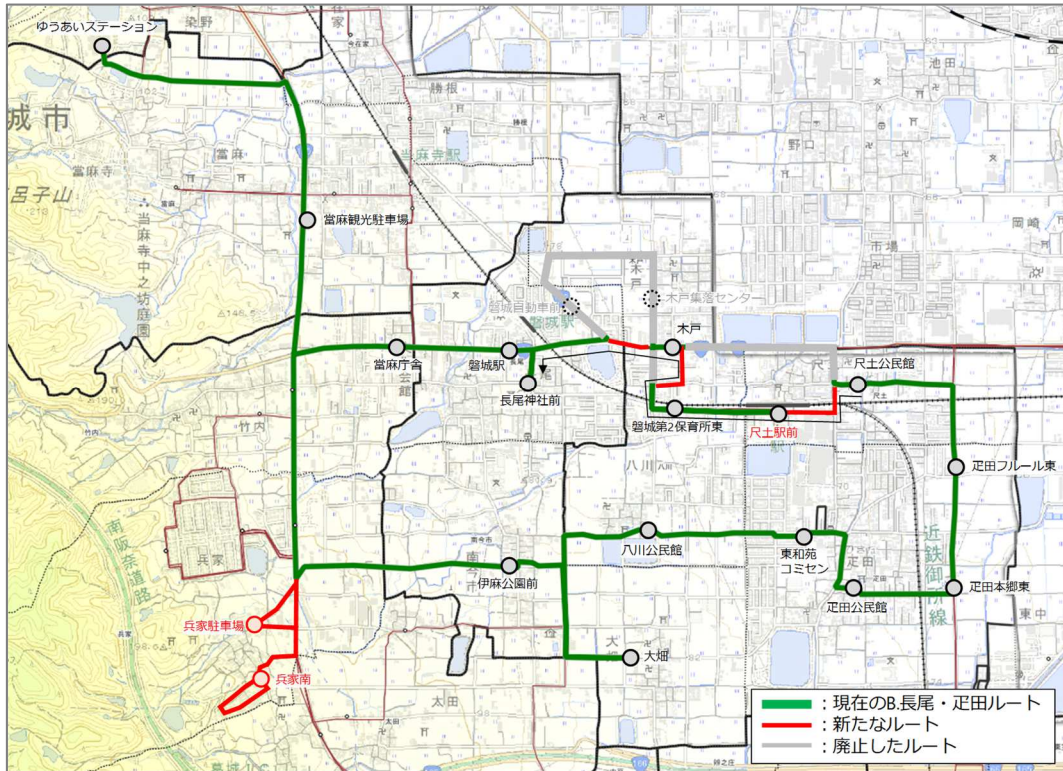


図 2-5 Bルートの案

表 2-6 Bルートのダイヤの案

B. 長尾・疋田ルート				
バス停	1便	2便	3便	4便
ゆうあいステーション		9:30	14:13	16:33
兵家南	8:36	9:40	14:23	16:43
兵家駐車場	8:40	9:44	14:27	16:47
伊麻公園前	8:42	9:46	14:29	16:49
大畑	8:45	9:49	14:32	16:52
八川公民館	8:48	9:52	14:35	16:55
東和苑コミセン	8:50	9:54	14:37	16:57
疋田公民館	8:52	9:56	14:39	16:59
疋田本郷東	8:54	9:58	14:41	17:01
疋田フルール東	8:55	9:59	14:42	17:02
尺土公民館	8:57	10:01	14:44	17:04
尺土駅前	9:00	10:04	14:47	17:07
磐城第2保育所東	9:01	10:05	14:48	17:08
木戸	9:03	10:07	14:50	17:10
長尾神社前	9:06	10:10	14:53	17:13
磐城駅	9:07	10:11	14:54	17:14
當麻庁舎	9:08	10:12	14:55	17:15
當麻観光駐車場	9:12	10:16	14:59	17:19
ゆうあいステーション	9:16	10:20	15:03	17:23

c) Dルート

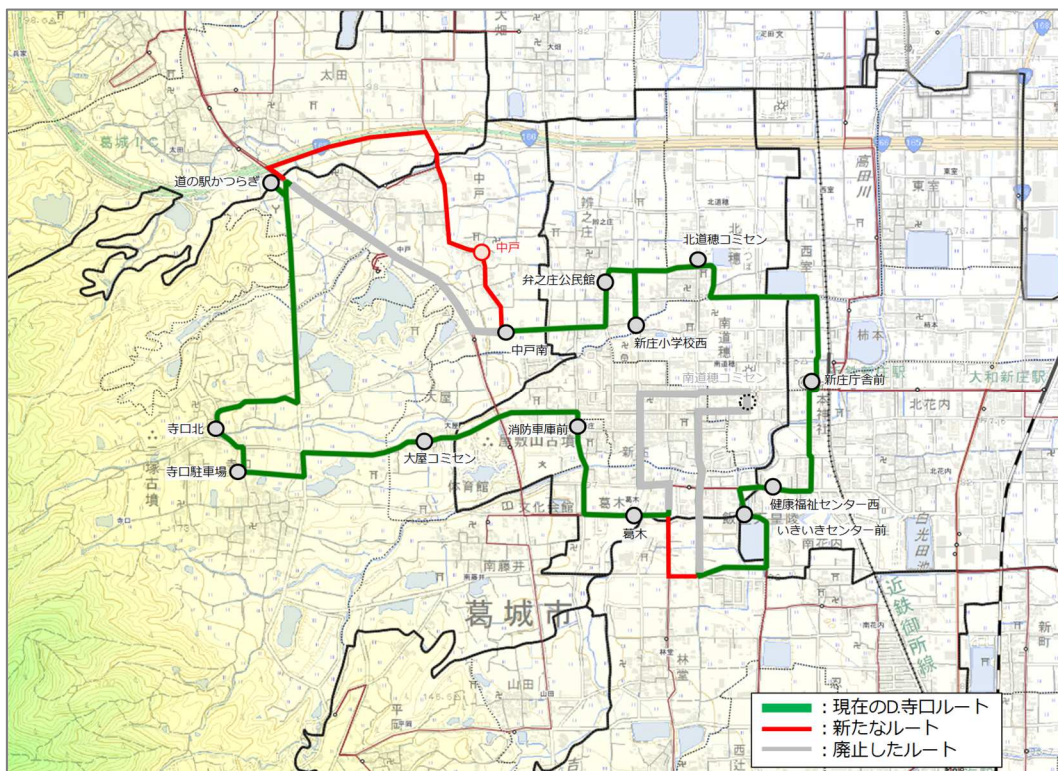


図 2-6 Dルートの案

表 2-7 Dルートのダイヤの案

D. 寺口ルート				
バス停	1便	2便	3便	4便
いきいきセンター前			13:10	15:30
健康福祉センター西			13:11	15:31
新庄庁舎前	—	9:53	13:13	15:33
北道穂コミセン	—	9:56	13:16	15:36
新庄小学校西	—	9:58	13:18	15:38
弁之庄公民館	—	10:00	13:20	15:40
中戸南	—	10:02	13:22	15:42
中戸	—	10:03	13:23	15:43
道の駅かつらぎ	—	10:09	13:29	15:49
寺口北	—	10:13	13:33	15:53
寺口駐車場	—	10:14	13:34	15:54
大屋コミセン	—	10:17	13:37	15:57
消防車庫前	—	10:19	13:39	15:59
葛木	—	10:21	13:41	16:01
いきいきセンター前	—	10:24	13:44	16:04
健康福祉センター西	—	10:25	13:45	16:05
新庄庁舎前	—	10:27	13:47	16:07

d) Eルート

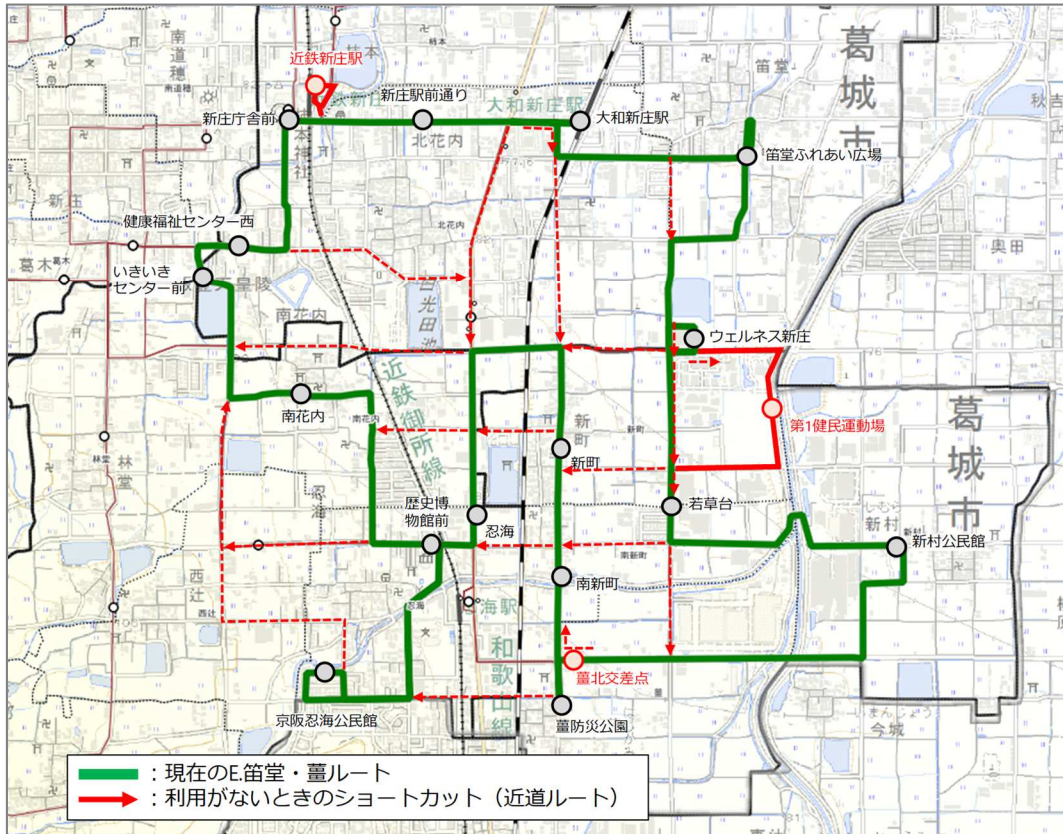


図 2-7 Eルートの案

表 2-8 Eルートのダイヤの案

E. 笹堂・ 薑ルート				
バス停	1 便	2 便	3 便	4 便
いきいきセンター前	—	11:31	13:31	15:31
健康福祉センター西	—	11:32	13:32	15:32
新庄庁舎前	—	11:34	13:34	15:34
近鉄新庄駅	—	11:35	13:35	15:35
新庄駅前通り	—	11:36	13:36	15:36
大和新庄駅	—	11:39	13:39	15:39
笹堂ふれあい広場	—	11:43	13:43	15:43
ウェルネス新庄	—	11:46	13:46	15:46
第1健民運動場	—	11:49	13:49	15:49
若草台	—	11:50	13:50	15:50
新村公民館	—	11:52	13:52	15:52
薑北交差点	—	11:56	13:56	15:56
薑防災公園	—	11:58	13:58	15:58
南新町(新町橋北)	—	12:00	14:00	16:00
新町(掲示板前)	—	12:01	14:01	16:01
忍海	—	12:05	14:05	16:05
京阪忍海公民館	—	12:09	14:09	16:09
歴史博物館前	—	12:12	14:12	16:12
南花内(若宮神社前)	—	12:15	14:15	16:15
いきいきセンター前	—	12:17	14:17	16:17
健康福祉センター西	—	12:18	14:18	16:18
新庄庁舎前	—	12:20	14:20	16:20
近鉄新庄駅	—	12:21	14:21	16:21

e) Fルート

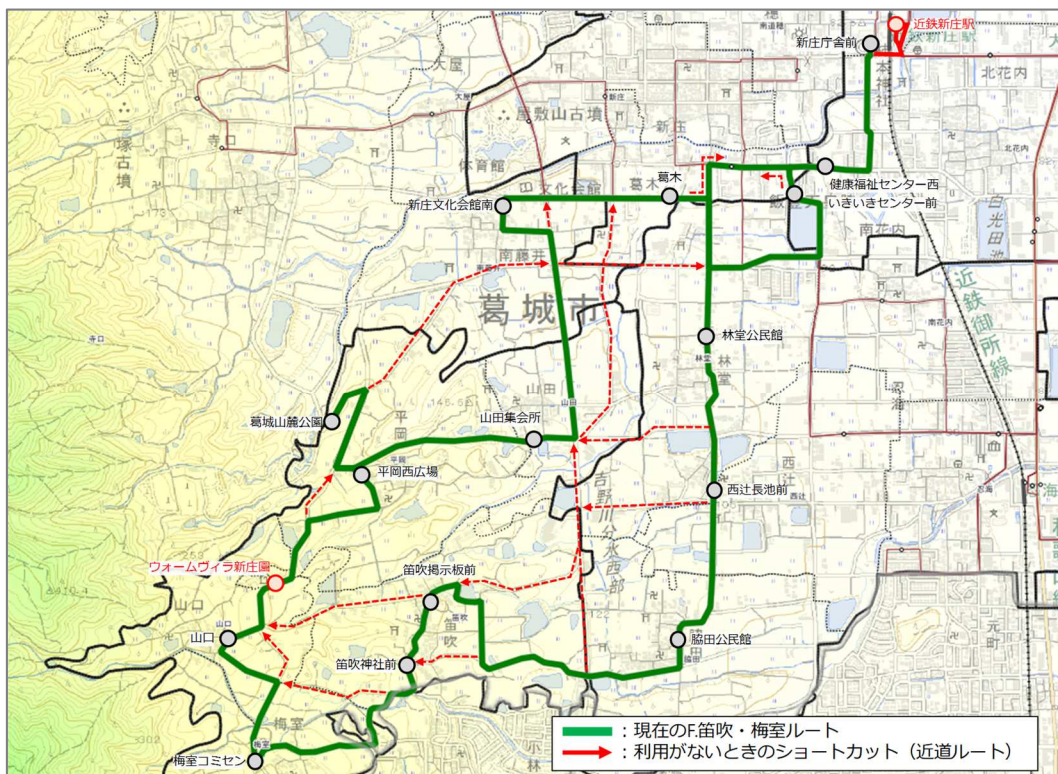
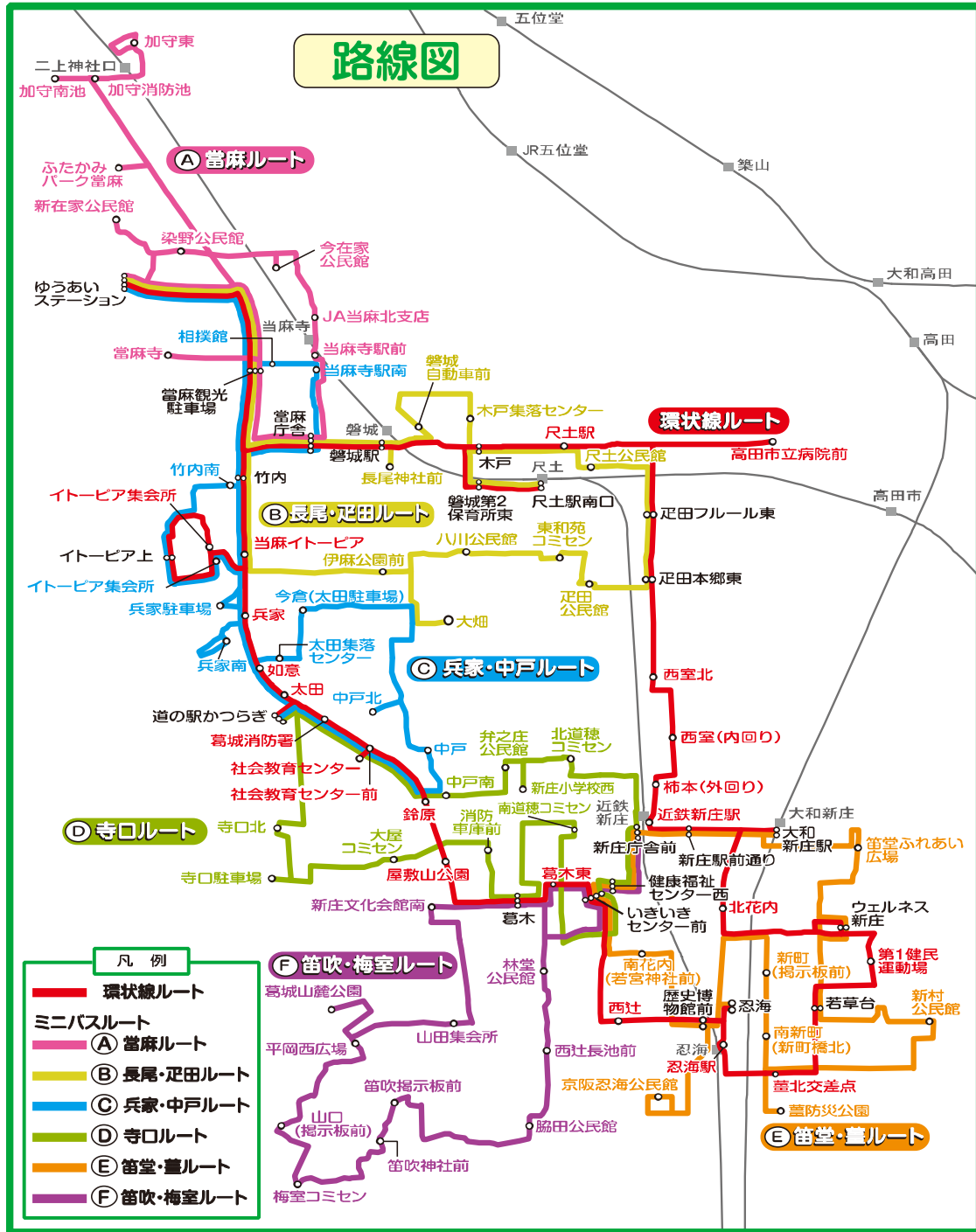


図 2-8 Fルートの案

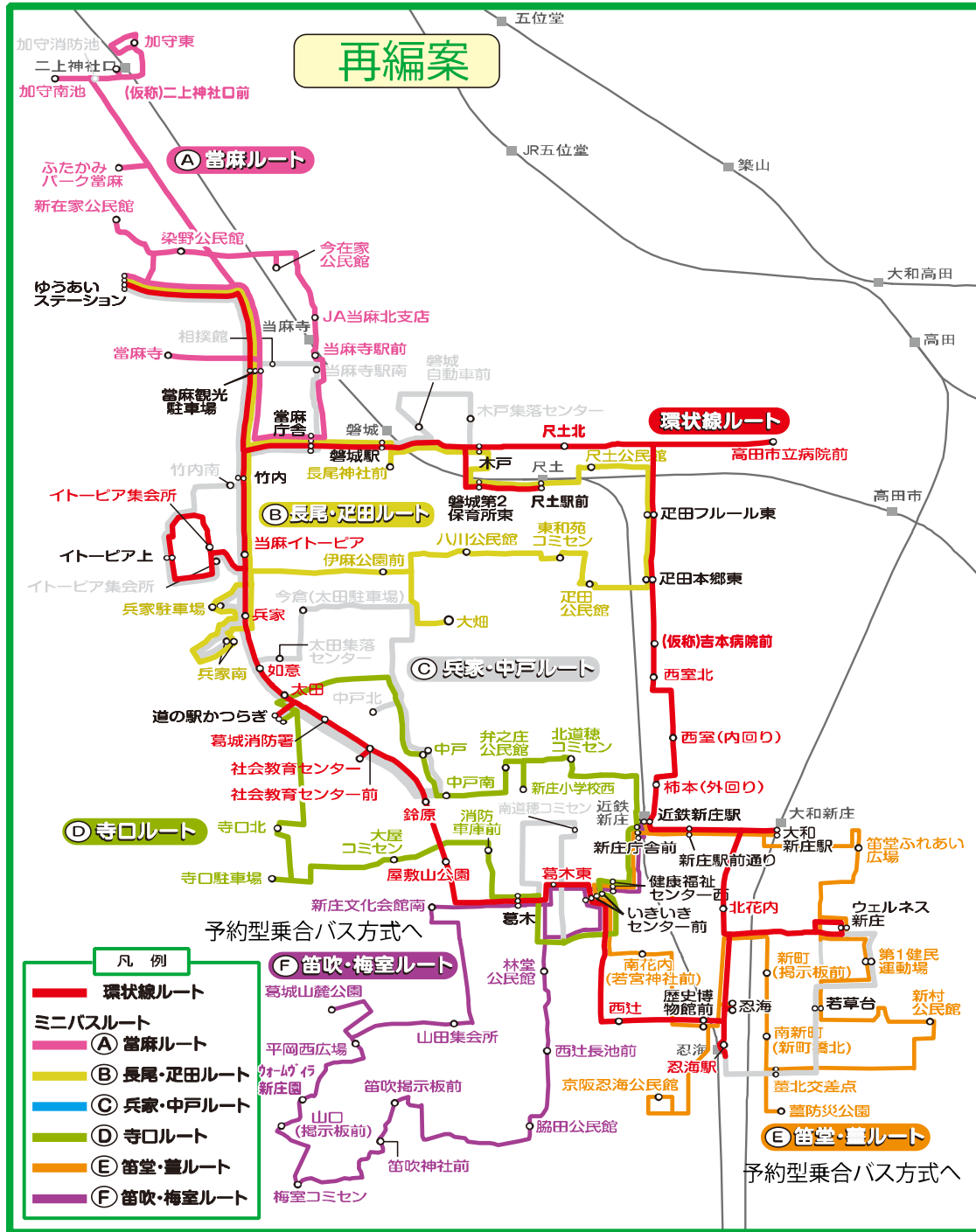
表 2-9 Fルートのダイヤの案

F. 笛吹・梅室ルート				
バス停	1便	2便	3便	4便
近鉄新庄駅	—	10:35	12:35	14:35
新庄庁舎前	—	10:36	12:36	14:36
健康福祉センター西	—	10:38	12:38	14:38
いきいきセンター前	—	10:39	12:39	14:39
林堂公民館	—	10:41	12:41	14:41
西辻長池前	—	10:43	12:43	14:43
脇田公民館	—	10:45	12:45	14:45
笛吹掲示板前	—	10:49	12:49	14:49
笛吹神社前	—	10:50	12:50	14:50
梅室コミセン	—	10:53	12:53	14:53
山口(掲示板前)	—	10:55	12:55	14:55
ウォームヴィラ新庄園	—	10:56	12:56	14:56
平岡西広場	—	10:58	12:58	14:58
葛城山麓公園	—	11:00	13:00	15:00
山田集会所	—	11:03	13:03	15:03
新庄文化会館南	—	11:06	13:06	15:06
葛木	—	11:08	13:08	15:08
いきいきセンター前	—	11:11	13:11	15:11
健康福祉センター西	—	11:12	13:12	15:12
新庄庁舎前	—	11:15	13:15	15:15
近鉄新庄駅	—	11:16	13:16	15:16

(参考) 葛城市コミュニティバスの路線全体図 (現況)



(参考) 葛城市コミュニティバスの路線全体図 (将来)



3. 葛城市におけるコミュニティバス再編に向けた今後の取り組み

3.1. 再編のフローとスケジュール

・環状線ルートやミニバスルートの新しいダイヤ等については（予約型乗合バス含む）は、2019年度前半は実証運行等の準備を行い、2019年度後半には実証運行等を開始する。実証運行等で得られた利用状況のデータ等を踏まえ、2020年度以降に評価・見直し、予約型乗合バス（不定期・定路線）については本格導入検討を行なう。なお、評価・見直しにあたっては、利用状況等の実績データや利用者アンケート調査等を行い、コミュニティバスの運行計画の変更等を検討していく

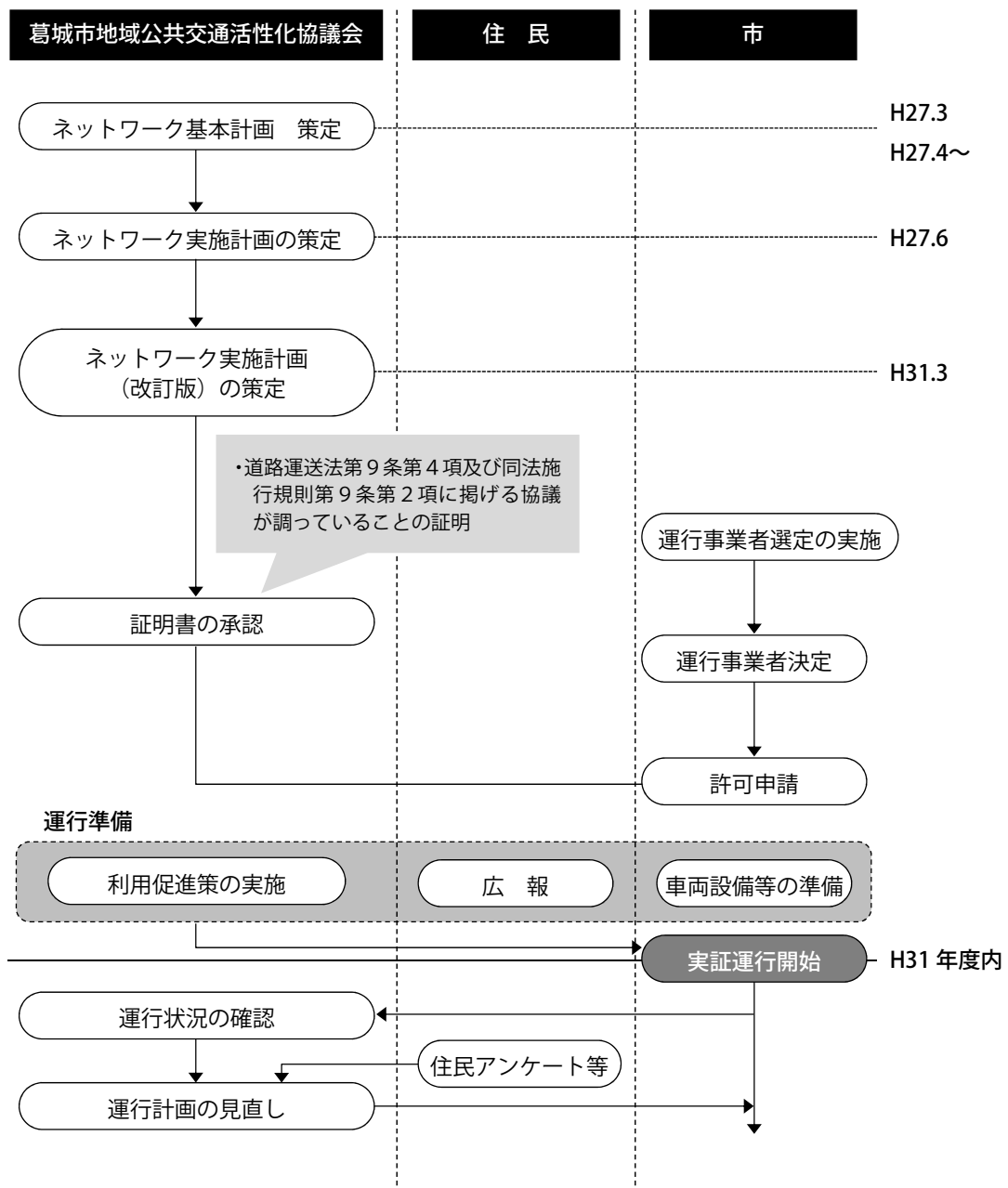
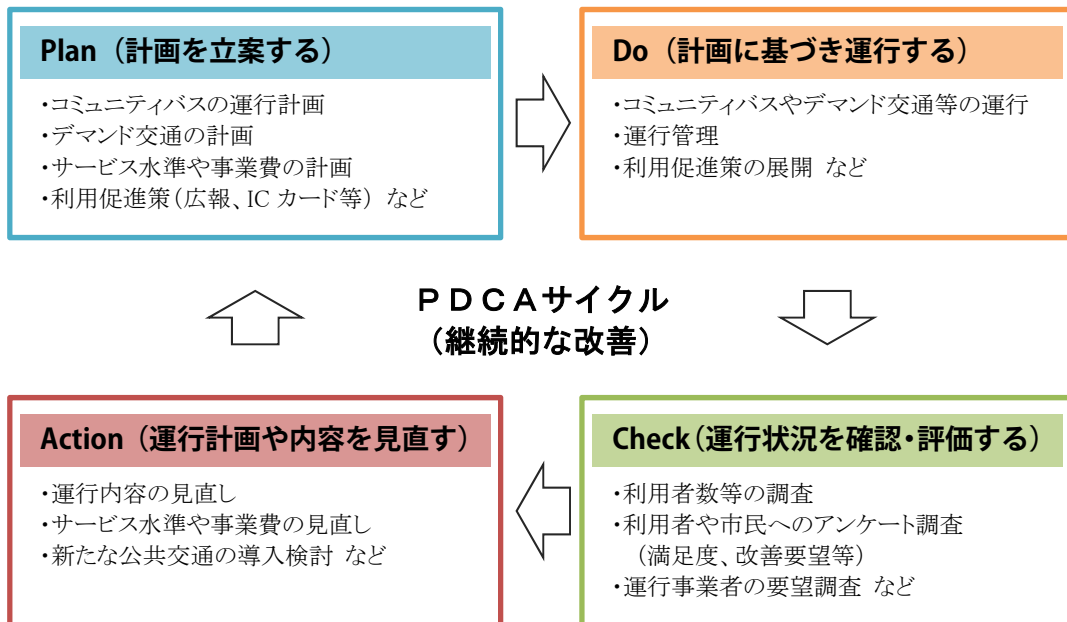


図 3-1 今後のスケジュール案

3.2. 運行サービスの改善と役割分担

3.2.1. 運行サービスの改善

- ・公共交通サービスは、地域の人口や高齢化率の変化、公共施設等の移転や統廃合、商業施設等の新設・廃業など、社会環境や目的地側の状況の変化によって、利用者のニーズや必要となるサービスも変化する。
- ・そのため、そのような変化に対応して、公共交通のサービス水準や事業費、提供する交通手段や運行内容等も、適宜見直しを行い、継続的に改善を図ることが重要である。
- ・継続的な改善にあたっては、まず、本実施計画で掲げたコミュニティバスの実証運行を確実に実行し【Do】、結果（運行状況）を確認・評価し【Check】、運行内容等を改善し【Action】、次の計画（本格運行等）【Plan】へと繋げる「PDCAサイクル」を実行することが必要とな



3.2.2. 役割分担

- ・葛城市の公共交通サービスを維持し、より利用しやすい環境に改善していくためには、前項に示す「PDCAサイクル」を確実に実行していく必要がある。
- ・ただし、その取り組みは、行政や運行事業者だけが行うのではなく、公共交通に関係する様々な主体（市民、NPO、企業、運行事業者、行政等）が、適切な役割分担のもと、力を合わせて「協働により」進めていくことが必要となる。

